

| 新  | 旧  |
|--|--|
| <p>(P9-1)</p> <p>「彦根市文化財委員会」への意見聴取</p> <ul style="list-style-type: none"> <li>・ 意見なし</li> </ul> <p><input type="checkbox"/> 同年 2 月 21 日～3 月 22 日</p> <p>「彦根市歴史的風致維持向上計画」の変更に係る「意見公募」(パブリックコメント)の実施</p> <ul style="list-style-type: none"> <li>・ 意見なし</li> </ul> <p><input type="checkbox"/> 同年 3 月 23 日</p> <p>「彦根市歴史的風致維持向上計画」変更の認定申請</p> <p><input type="checkbox"/> 同年 3 月 31 日</p> <p>「彦根市歴史的風致維持向上計画」変更の認定</p> <p><input type="checkbox"/> 平成 24 年 1 月 19 日</p> <p>法定協議会の開催</p> <ul style="list-style-type: none"> <li>・ 歴史的風致形成建造物の指定、総括評価</li> </ul> <p><input type="checkbox"/> 平成 25 年 5 月 9 日</p> <p>法定協議会の開催</p> <p>平成 24 年度事業の進捗評価</p> <p><input type="checkbox"/> 平成 26 年 1 月 31 日</p> <p>法定協議会の開催</p> <p>平成 25 年度事業の進捗評価</p> <p>計画変更にかかる意見聴取</p> <ul style="list-style-type: none"> <li>・ 意見なし</li> </ul> <p><input type="checkbox"/> 同年 2 月 17 日</p> <p>「彦根市文化財委員会」への意見聴取</p> <ul style="list-style-type: none"> <li>・ 意見なし</li> </ul> <p><input type="checkbox"/> 同年 8 月 1 日～9 月 1 日</p> <p>「彦根市歴史的風致維持向上計画」の変更に係る「意見公募」(パブリックコメント)の実施</p> <ul style="list-style-type: none"> <li>・ 意見なし</li> </ul> <p><input type="checkbox"/> 同年 10 月 31 日</p> <p>「彦根市歴史的風致維持向上計画」の軽微な変更届</p> <p><input type="checkbox"/> 平成 27 年 1 月 30 日</p> <p>法定協議会の開催</p> <p>平成 26 年度事業の進捗評価</p> <p>平成 24 年度事業～平成 26 年度事業の総括評価</p> <p><input type="checkbox"/> 平成 28 年 1 月 25 日</p> <p>法定協議会の開催</p> <p>平成 27 年度事業の進捗評価</p> <p style="text-align: center;">9-1</p> | <p>(P9-1)</p> <p>「彦根市文化財委員会」への意見聴取</p> <ul style="list-style-type: none"> <li>・ 意見なし</li> </ul> <p><input type="checkbox"/> 同年 2 月 21 日～3 月 22 日</p> <p>「彦根市歴史的風致維持向上計画」の変更に係る「意見公募」(パブリックコメント)の実施</p> <ul style="list-style-type: none"> <li>・ 意見なし</li> </ul> <p><input type="checkbox"/> 同年 3 月 23 日</p> <p>「彦根市歴史的風致維持向上計画」変更の認定申請</p> <p><input type="checkbox"/> 同年 3 月 31 日</p> <p>「彦根市歴史的風致維持向上計画」変更の認定</p> <p><input type="checkbox"/> 平成 24 年 1 月 19 日</p> <p>法定協議会の開催</p> <ul style="list-style-type: none"> <li>・ 歴史的風致形成建造物の指定、総括評価</li> </ul> <p><input type="checkbox"/> 平成 25 年 5 月 9 日</p> <p>法定協議会の開催</p> <p>平成 24 年度事業の進捗評価</p> <p><input type="checkbox"/> 平成 26 年 1 月 31 日</p> <p>法定協議会の開催</p> <p>平成 25 年度事業の進捗評価</p> <p>計画変更にかかる意見聴取</p> <ul style="list-style-type: none"> <li>・ 意見なし</li> </ul> <p><input type="checkbox"/> 同年 2 月 17 日</p> <p>「彦根市文化財委員会」への意見聴取</p> <ul style="list-style-type: none"> <li>・ 意見なし</li> </ul> <p><input type="checkbox"/> 同年 8 月 1 日～9 月 1 日</p> <p>「彦根市歴史的風致維持向上計画」の変更に係る「意見公募」(パブリックコメント)の実施</p> <ul style="list-style-type: none"> <li>・ 意見なし</li> </ul> <p><input type="checkbox"/> 同年 10 月 31 日</p> <p>「彦根市歴史的風致維持向上計画」の軽微な変更届</p> <p style="text-align: center;">9-1</p> |

■新旧対照表

様式2

| 新  | 旧 |
|--|---|
| <p>(P9-2)</p> <p>□平成29年2月2日<br/>法定協議会の開催<br/>平成28年度事業の進捗評価<br/>計画変更にかかる意見聴取</p> <p>9-2</p> |   |

| 新  | 旧                           |     |    |     |     |     |      |      |     |            |            |               |                               |    |     |   |   |   |   |   |  |  |   |   |  |   |  |                             |     |                           |  |  |   |  |  |  |   |   |  |  |  |                             |     |                             |    |    |   |   |   |   |   |   |   |   |  |                             |    |                             |    |    |    |   |   |   |   |   |   |   |   |                               |  |  |     |    |    |     |     |    |      |    |     |            |          |    |     |   |   |   |   |   |  |  |   |   |  |  |    |     |   |   |   |   |  |  |  |   |   |  |  |    |     |    |    |    |   |   |   |   |   |   |   |   |    |    |    |    |    |    |   |   |   |   |   |   |   |     |
|--|-----------------------------|-----|----|-----|-----|-----|------|------|-----|------------|------------|---------------|-------------------------------|----|-----|---|---|---|---|---|--|--|---|---|--|---|--|-----------------------------|-----|---------------------------|--|--|---|--|--|--|---|---|--|--|--|-----------------------------|-----|-----------------------------|----|----|---|---|---|---|---|---|---|---|--|-----------------------------|----|-----------------------------|----|----|----|---|---|---|---|---|---|---|---|-------------------------------|--|--|-----|----|----|-----|-----|----|------|----|-----|------------|----------|----|-----|---|---|---|---|---|--|--|---|---|--|--|----|-----|---|---|---|---|--|--|--|---|---|--|--|----|-----|----|----|----|---|---|---|---|---|---|---|---|----|----|----|----|----|----|---|---|---|---|---|---|---|-----|
| <p>(P24)</p> <p><b>② 彦根の国指定以外の指定文化財の分布</b></p> <p>本市には、国の指定文化財のほかにも県指定文化財 <del>13</del><sup>14</sup>件、市指定文化財 <del>84</del><sup>87</sup> 件の合計 <del>100</del><sup>101</sup> 件の指定文化財と、<del>21</del><sup>27</sup> 件の国登録文化財がある。このうち、美術工芸品などの分野を除外した、建造物・遺跡・名勝地の分野に限って記述すると、県指定建造物 <del>4</del><sup>5</sup> 件、県指定遺跡 1 件、県指定名勝地 1 件、市指定建造物 <del>30</del><sup>27</sup> 件、市指定遺跡 2 件、市指定名勝地 2 件、市指定無形の民俗文化財 4 件が存在する。</p> <p>このうち 20 件は、いずれも旧城下町を構成した江戸時代の歴史的建造物である。1 棟が藩校弘道館の講堂であった建物。1 棟が表御殿の能舞台。16 棟が武家屋敷。残る 2 棟は町屋の建造物である。1 棟の上級武家屋敷長屋門が特別史跡内である他は、旧城下町に散在して江戸時代の城下の面影を今に伝えている。</p> <p style="text-align: center;"><b>彦根市の指定文化財</b><br/>(平成 <del>29</del><sup>26</sup> 年 1 <del>2</del><sup>3</sup> 月 31 日現在)</p> <table border="1" style="width:100%; border-collapse: collapse; text-align: center;"> <thead> <tr> <th></th> <th>建造物</th> <th>絵画</th> <th>彫刻</th> <th>工芸品</th> <th>古文書</th> <th>書跡</th> <th>考古資料</th> <th>遺跡</th> <th>名勝地</th> <th>植物・動物・地質鉱物</th> <th>無形の民俗文化財</th> <th>重要伝統的建造物群保存地区</th> <th>合計</th> </tr> </thead> <tbody> <tr> <td>国指定</td> <td>9</td> <td>1</td> <td>4</td> <td>3</td> <td>1</td> <td></td> <td></td> <td>3</td> <td>2</td> <td></td> <td>1</td> <td></td> <td><del>24</del><sup>24</sup></td> </tr> <tr> <td>県指定</td> <td><del>4</del><sup>3</sup></td> <td></td> <td></td> <td>2</td> <td></td> <td></td> <td></td> <td>1</td> <td>1</td> <td></td> <td></td> <td></td> <td><del>13</del><sup>11</sup></td> </tr> <tr> <td>市指定</td> <td><del>30</del><sup>27</sup></td> <td>13</td> <td>18</td> <td>5</td> <td>6</td> <td>1</td> <td>4</td> <td>2</td> <td>2</td> <td>2</td> <td>4</td> <td></td> <td><del>87</del><sup>84</sup></td> </tr> <tr> <td>合計</td> <td><del>43</del><sup>39</sup></td> <td>15</td> <td>26</td> <td>10</td> <td>7</td> <td>1</td> <td>4</td> <td>6</td> <td>5</td> <td>2</td> <td>4</td> <td>1</td> <td><del>124</del><sup>118</sup></td> </tr> </tbody> </table> <p style="text-align: center;">24</p> |                             | 建造物 | 絵画 | 彫刻  | 工芸品 | 古文書 | 書跡   | 考古資料 | 遺跡  | 名勝地        | 植物・動物・地質鉱物 | 無形の民俗文化財      | 重要伝統的建造物群保存地区                 | 合計 | 国指定 | 9 | 1 | 4 | 3 | 1 |  |  | 3 | 2 |  | 1 |  | <del>24</del> <sup>24</sup> | 県指定 | <del>4</del> <sup>3</sup> |  |  | 2 |  |  |  | 1 | 1 |  |  |  | <del>13</del> <sup>11</sup> | 市指定 | <del>30</del> <sup>27</sup> | 13 | 18 | 5 | 6 | 1 | 4 | 2 | 2 | 2 | 4 |  | <del>87</del> <sup>84</sup> | 合計 | <del>43</del> <sup>39</sup> | 15 | 26 | 10 | 7 | 1 | 4 | 6 | 5 | 2 | 4 | 1 | <del>124</del> <sup>118</sup> | <p>(P24)</p> <p><b>② 彦根の国指定以外の指定文化財の分布</b></p> <p>本市には、国の指定文化財のほかにも県指定文化財 11 件、市指定文化財 84 件の合計 95 件の指定文化財と、17 件の国登録文化財がある。このうち、美術工芸品などの分野を除外した、建造物・遺跡・名勝地の分野に限って記述すると、県指定建造物 3 件、県指定遺跡 1 件、県指定名勝地 1 件、市指定建造物 27 件、市指定遺跡 2 件、市指定名勝地 2 件、市指定無形の民俗文化財 4 件が存在する。</p> <p>このうち 20 件は、いずれも旧城下町を構成した江戸時代の歴史的建造物である。1 棟が藩校弘道館の講堂であった建物。1 棟が表御殿の能舞台。16 棟が武家屋敷。残る 2 棟は町屋の建造物である。1 棟の上級武家屋敷長屋門が特別史跡内である他は、旧城下町に散在して江戸時代の城下の面影を今に伝えている。</p> <p style="text-align: center;"><b>彦根市の指定文化財</b><br/>(平成 26 年 3 月 31 日現在)</p> <table border="1" style="width:100%; border-collapse: collapse; text-align: center;"> <thead> <tr> <th></th> <th>建造物</th> <th>絵画</th> <th>彫刻</th> <th>工芸品</th> <th>古文書</th> <th>書跡</th> <th>考古資料</th> <th>遺跡</th> <th>名勝地</th> <th>植物・動物・地質鉱物</th> <th>無形の民俗文化財</th> <th>合計</th> </tr> </thead> <tbody> <tr> <td>国指定</td> <td>9</td> <td>1</td> <td>4</td> <td>3</td> <td>1</td> <td></td> <td></td> <td>3</td> <td>2</td> <td></td> <td></td> <td>23</td> </tr> <tr> <td>県指定</td> <td>3</td> <td>1</td> <td>4</td> <td>1</td> <td></td> <td></td> <td></td> <td>1</td> <td>1</td> <td></td> <td></td> <td>11</td> </tr> <tr> <td>市指定</td> <td>27</td> <td>13</td> <td>18</td> <td>6</td> <td>6</td> <td>1</td> <td>3</td> <td>2</td> <td>2</td> <td>2</td> <td>4</td> <td>84</td> </tr> <tr> <td>合計</td> <td>39</td> <td>15</td> <td>26</td> <td>10</td> <td>7</td> <td>1</td> <td>3</td> <td>6</td> <td>5</td> <td>2</td> <td>4</td> <td>118</td> </tr> </tbody> </table> <p style="text-align: center;">24</p> |  | 建造物 | 絵画 | 彫刻 | 工芸品 | 古文書 | 書跡 | 考古資料 | 遺跡 | 名勝地 | 植物・動物・地質鉱物 | 無形の民俗文化財 | 合計 | 国指定 | 9 | 1 | 4 | 3 | 1 |  |  | 3 | 2 |  |  | 23 | 県指定 | 3 | 1 | 4 | 1 |  |  |  | 1 | 1 |  |  | 11 | 市指定 | 27 | 13 | 18 | 6 | 6 | 1 | 3 | 2 | 2 | 2 | 4 | 84 | 合計 | 39 | 15 | 26 | 10 | 7 | 1 | 3 | 6 | 5 | 2 | 4 | 118 |
|  | 建造物                         | 絵画  | 彫刻 | 工芸品 | 古文書 | 書跡  | 考古資料 | 遺跡   | 名勝地 | 植物・動物・地質鉱物 | 無形の民俗文化財   | 重要伝統的建造物群保存地区 | 合計                            |    |     |   |   |   |   |   |  |  |   |   |  |   |  |                             |     |                           |  |  |   |  |  |  |   |   |  |  |  |                             |     |                             |    |    |   |   |   |   |   |   |   |   |  |                             |    |                             |    |    |    |   |   |   |   |   |   |   |   |                               |  |  |     |    |    |     |     |    |      |    |     |            |          |    |     |   |   |   |   |   |  |  |   |   |  |  |    |     |   |   |   |   |  |  |  |   |   |  |  |    |     |    |    |    |   |   |   |   |   |   |   |   |    |    |    |    |    |    |   |   |   |   |   |   |   |     |
| 国指定  | 9                           | 1   | 4  | 3   | 1   |     |      | 3    | 2   |            | 1          |               | <del>24</del> <sup>24</sup>   |    |     |   |   |   |   |   |  |  |   |   |  |   |  |                             |     |                           |  |  |   |  |  |  |   |   |  |  |  |                             |     |                             |    |    |   |   |   |   |   |   |   |   |  |                             |    |                             |    |    |    |   |   |   |   |   |   |   |   |                               |  |  |     |    |    |     |     |    |      |    |     |            |          |    |     |   |   |   |   |   |  |  |   |   |  |  |    |     |   |   |   |   |  |  |  |   |   |  |  |    |     |    |    |    |   |   |   |   |   |   |   |   |    |    |    |    |    |    |   |   |   |   |   |   |   |     |
| 県指定  | <del>4</del> <sup>3</sup>   |     |    | 2   |     |     |      | 1    | 1   |            |            |               | <del>13</del> <sup>11</sup>   |    |     |   |   |   |   |   |  |  |   |   |  |   |  |                             |     |                           |  |  |   |  |  |  |   |   |  |  |  |                             |     |                             |    |    |   |   |   |   |   |   |   |   |  |                             |    |                             |    |    |    |   |   |   |   |   |   |   |   |                               |  |  |     |    |    |     |     |    |      |    |     |            |          |    |     |   |   |   |   |   |  |  |   |   |  |  |    |     |   |   |   |   |  |  |  |   |   |  |  |    |     |    |    |    |   |   |   |   |   |   |   |   |    |    |    |    |    |    |   |   |   |   |   |   |   |     |
| 市指定  | <del>30</del> <sup>27</sup> | 13  | 18 | 5   | 6   | 1   | 4    | 2    | 2   | 2          | 4          |               | <del>87</del> <sup>84</sup>   |    |     |   |   |   |   |   |  |  |   |   |  |   |  |                             |     |                           |  |  |   |  |  |  |   |   |  |  |  |                             |     |                             |    |    |   |   |   |   |   |   |   |   |  |                             |    |                             |    |    |    |   |   |   |   |   |   |   |   |                               |  |  |     |    |    |     |     |    |      |    |     |            |          |    |     |   |   |   |   |   |  |  |   |   |  |  |    |     |   |   |   |   |  |  |  |   |   |  |  |    |     |    |    |    |   |   |   |   |   |   |   |   |    |    |    |    |    |    |   |   |   |   |   |   |   |     |
| 合計   | <del>43</del> <sup>39</sup> | 15  | 26 | 10  | 7   | 1   | 4    | 6    | 5   | 2          | 4          | 1             | <del>124</del> <sup>118</sup> |    |     |   |   |   |   |   |  |  |   |   |  |   |  |                             |     |                           |  |  |   |  |  |  |   |   |  |  |  |                             |     |                             |    |    |   |   |   |   |   |   |   |   |  |                             |    |                             |    |    |    |   |   |   |   |   |   |   |   |                               |  |  |     |    |    |     |     |    |      |    |     |            |          |    |     |   |   |   |   |   |  |  |   |   |  |  |    |     |   |   |   |   |  |  |  |   |   |  |  |    |     |    |    |    |   |   |   |   |   |   |   |   |    |    |    |    |    |    |   |   |   |   |   |   |   |     |
|  | 建造物                         | 絵画  | 彫刻 | 工芸品 | 古文書 | 書跡  | 考古資料 | 遺跡   | 名勝地 | 植物・動物・地質鉱物 | 無形の民俗文化財   | 合計            |                               |    |     |   |   |   |   |   |  |  |   |   |  |   |  |                             |     |                           |  |  |   |  |  |  |   |   |  |  |  |                             |     |                             |    |    |   |   |   |   |   |   |   |   |  |                             |    |                             |    |    |    |   |   |   |   |   |   |   |   |                               |  |  |     |    |    |     |     |    |      |    |     |            |          |    |     |   |   |   |   |   |  |  |   |   |  |  |    |     |   |   |   |   |  |  |  |   |   |  |  |    |     |    |    |    |   |   |   |   |   |   |   |   |    |    |    |    |    |    |   |   |   |   |   |   |   |     |
| 国指定  | 9                           | 1   | 4  | 3   | 1   |     |      | 3    | 2   |            |            | 23            |                               |    |     |   |   |   |   |   |  |  |   |   |  |   |  |                             |     |                           |  |  |   |  |  |  |   |   |  |  |  |                             |     |                             |    |    |   |   |   |   |   |   |   |   |  |                             |    |                             |    |    |    |   |   |   |   |   |   |   |   |                               |  |  |     |    |    |     |     |    |      |    |     |            |          |    |     |   |   |   |   |   |  |  |   |   |  |  |    |     |   |   |   |   |  |  |  |   |   |  |  |    |     |    |    |    |   |   |   |   |   |   |   |   |    |    |    |    |    |    |   |   |   |   |   |   |   |     |
| 県指定  | 3                           | 1   | 4  | 1   |     |     |      | 1    | 1   |            |            | 11            |                               |    |     |   |   |   |   |   |  |  |   |   |  |   |  |                             |     |                           |  |  |   |  |  |  |   |   |  |  |  |                             |     |                             |    |    |   |   |   |   |   |   |   |   |  |                             |    |                             |    |    |    |   |   |   |   |   |   |   |   |                               |  |  |     |    |    |     |     |    |      |    |     |            |          |    |     |   |   |   |   |   |  |  |   |   |  |  |    |     |   |   |   |   |  |  |  |   |   |  |  |    |     |    |    |    |   |   |   |   |   |   |   |   |    |    |    |    |    |    |   |   |   |   |   |   |   |     |
| 市指定  | 27                          | 13  | 18 | 6   | 6   | 1   | 3    | 2    | 2   | 2          | 4          | 84            |                               |    |     |   |   |   |   |   |  |  |   |   |  |   |  |                             |     |                           |  |  |   |  |  |  |   |   |  |  |  |                             |     |                             |    |    |   |   |   |   |   |   |   |   |  |                             |    |                             |    |    |    |   |   |   |   |   |   |   |   |                               |  |  |     |    |    |     |     |    |      |    |     |            |          |    |     |   |   |   |   |   |  |  |   |   |  |  |    |     |   |   |   |   |  |  |  |   |   |  |  |    |     |    |    |    |   |   |   |   |   |   |   |   |    |    |    |    |    |    |   |   |   |   |   |   |   |     |
| 合計   | 39                          | 15  | 26 | 10  | 7   | 1   | 3    | 6    | 5   | 2          | 4          | 118           |                               |    |     |   |   |   |   |   |  |  |   |   |  |   |  |                             |     |                           |  |  |   |  |  |  |   |   |  |  |  |                             |     |                             |    |    |   |   |   |   |   |   |   |   |  |                             |    |                             |    |    |    |   |   |   |   |   |   |   |   |                               |  |  |     |    |    |     |     |    |      |    |     |            |          |    |     |   |   |   |   |   |  |  |   |   |  |  |    |     |   |   |   |   |  |  |  |   |   |  |  |    |     |    |    |    |   |   |   |   |   |   |   |   |    |    |    |    |    |    |   |   |   |   |   |   |   |     |





新

旧

(P103)

(P103)

(イ) 善利組足軽屋敷(芹橋二丁目)

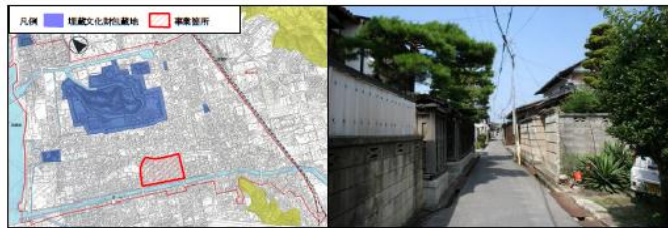
| 事業の名称       | 事業期間                | 活用する国の支援事業の名称等 |
|-------------|---------------------|----------------|
| 芹橋二丁目修景舗装事業 | H27～ <del>H28</del> | 市単独事業          |
| 道標、案内板設置事業  | H27～ <del>H28</del> | 市単独事業          |

- ・(整備主体) 彦根市
- ・(事業の概要)

善利組足軽屋敷の風情を色濃く発揮できるよう、代表的な「組」(通り)を対象に修景舗装を施工する。また、「くいちがい」の辻や代表的な歴史的風致形成建造物などを紹介する案内板を設置する。

- ・(事業が歴史的風致の維持および向上に寄与する理由)

芹橋二丁目地区(善利組足軽屋敷)は、城下町の歴史的風致の重要な要素であり、修景、舗装を行うことにより、良好な市街地の景観の形成が図られる。



現代の位置図

善利組足軽屋敷の通り



城下町彦根の町割図【江戸期】(天保7年1836年頃)

(イ) 善利組足軽屋敷(芹橋二丁目)

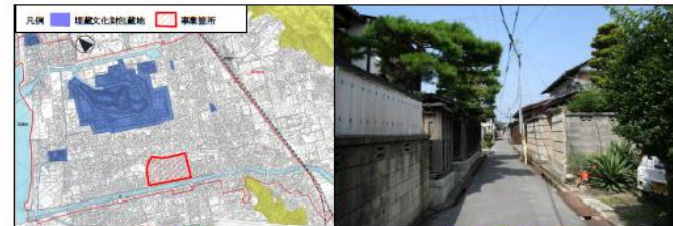
| 事業の名称       | 事業期間    | 活用する国の支援事業の名称等 |
|-------------|---------|----------------|
| 芹橋二丁目修景舗装事業 | H27・H28 | 市単独事業          |
| 道標、案内板設置事業  | H27・H28 | 市単独事業          |

- ・(整備主体) 彦根市
- ・(事業の概要)

善利組足軽屋敷の風情を色濃く発揮できるよう、代表的な「組」(通り)を対象に修景舗装を施工する。また、「くいちがい」の辻や代表的な歴史的風致形成建造物などを紹介する案内板を設置する。

- ・(事業が歴史的風致の維持および向上に寄与する理由)

芹橋二丁目地区(善利組足軽屋敷)は、城下町の歴史的風致の重要な要素であり、修景、舗装を行うことにより、良好な市街地の景観の形成が図られる。



現代の位置図

善利組足軽屋敷の通り



城下町彦根の町割図【江戸期】(天保7年1836年頃)

新

旧

(P112)

(P112)

(ロ)自転車エコステーション

| 事業の名称           | 事業期間                | 活用する国の支援事業の名称等 |
|-----------------|---------------------|----------------|
| 自転車エコステーション設置事業 | H25～ <del>H28</del> | 市単独事業          |

- ・(整備主体) 彦根市
- ・(事業の概要)  
歴史的なまちなみの一角および歴史的風致形成建造物の周辺に、自転車を駐輪することができ、歴史的風致を紹介する案内板が設けられている「自転車エコステーション」を設置する。各施設の整備事業および該当する各地区の取組の進捗に併せて実施する。
- ・(事業が歴史的風致の維持および向上に寄与する理由)  
城下町特有の町割りを体験するには自転車が格好の手段である。市民が歴史的風致に触れる機会を創出するため、自転車エコステーションの整備を行うものである。



現代の位置図

城下町彦根の町割図【江戸期】(天保7年1836年頃)

(ロ)自転車エコステーション






| 事業の名称           | 事業期間    | 活用する国の支援事業の名称等 |
|-----------------|---------|----------------|
| 自転車エコステーション設置事業 | H25～H28 | 市単独事業          |

- ・(整備主体) 彦根市
- ・(事業の概要)  
歴史的なまちなみの一角および歴史的風致形成建造物の周辺に、自転車を駐輪することができ、歴史的風致を紹介する案内板が設けられている「自転車エコステーション」を設置する。各施設の整備事業および該当する各地区の取組の進捗に併せて実施する。
- ・(事業が歴史的風致の維持および向上に寄与する理由)  
城下町特有の町割りを体験するには自転車が格好の手段である。市民が歴史的風致に触れる機会を創出するため、自転車エコステーションの整備を行うものである。









現代の位置図

城下町彦根の町割図【江戸期】(天保7年1836年頃)

| 新  | 旧     |                |                |                              |      |       |  |       |      |                |                      |      |       |
|--|-------|----------------|----------------|------------------------------|------|-------|--|-------|------|----------------|----------------------|------|-------|
| <p>(P122)</p> <p><b>②立花船町線護国神社前交差点船町交差点周辺</b></p> <table border="1"> <thead> <tr> <th>事業の名称</th> <th>事業期間</th> <th>活用する国の支援事業の名称等</th> </tr> </thead> <tbody> <tr> <td>立花船町線護国神社前交差点船町交差点周辺修景水路整備事業</td> <td>H27～</td> <td>市単独事業</td> </tr> </tbody> </table> <ul style="list-style-type: none"> <li>・(整備主体) 彦根市</li> <li>・(事業の概要)                     <p>護国神社前交差点船町交差点付近の現在空堀となっている旧外堀の一角(彦根市遺跡の地区外)を復原するため、堆積土砂の除去および導水事業を実施する。関係機関と連携を図りつつ、発掘調査や文献調査、絵図に基づく整備を行い、歴史的景観事業として実施する。</p> </li> <li>・(事業が歴史的風致の維持および向上に寄与する理由)                     <p>当該区域は、旧外堀の石垣や護国神社の社などにより歴史的なまちなみが形成されているが、藩政時代を偲ばせる旧外堀への導水事業を行うことで、景観面の向上を図る。</p> </li> </ul> <div style="display: flex; justify-content: space-around;"> <div style="text-align: center;">  <p>現代の位置図</p> </div> <div style="text-align: center;">  <p>立花船町線沿いに残る旧外堀</p> </div> </div> <div style="text-align: center; margin-top: 20px;">  <p>城下町彦根の町割図【江戸期】(天保7年1836年頃)</p> </div> <p style="text-align: center;">122</p> | 事業の名称 | 事業期間           | 活用する国の支援事業の名称等 | 立花船町線護国神社前交差点船町交差点周辺修景水路整備事業 | H27～ | 市単独事業 | <p>(P122)</p> <p><b>②立花船町線船町交差点周辺</b></p> <table border="1"> <thead> <tr> <th>事業の名称</th> <th>事業期間</th> <th>活用する国の支援事業の名称等</th> </tr> </thead> <tbody> <tr> <td>立花船町線船町交差点周辺修景水路整備事業</td> <td>H27～</td> <td>市単独事業</td> </tr> </tbody> </table> <ul style="list-style-type: none"> <li>・(整備主体) 彦根市</li> <li>・(事業の概要)                     <p>船町交差点付近の現在空堀となっている旧外堀の一角(彦根市遺跡の地区外)を復原するため、堆積土砂の除去および導水事業を実施する。関係機関と連携を図りつつ、発掘調査や文献調査、絵図に基づく整備を行い、歴史的景観事業として実施する。</p> </li> <li>・(事業が歴史的風致の維持および向上に寄与する理由)                     <p>当該区域は、旧外堀の石垣や護国神社の社などにより歴史的なまちなみが形成されているが、藩政時代を偲ばせる旧外堀への導水事業を行うことで、景観面の向上を図る。</p> </li> </ul> <div style="display: flex; justify-content: space-around;"> <div style="text-align: center;">  <p>現代の位置図</p> </div> <div style="text-align: center;">  <p>立花船町線沿いに残る旧外堀</p> </div> </div> <div style="text-align: center; margin-top: 20px;">  <p>城下町彦根の町割図【江戸期】(天保7年1836年頃)</p> </div> <p style="text-align: center;">122</p> | 事業の名称 | 事業期間 | 活用する国の支援事業の名称等 | 立花船町線船町交差点周辺修景水路整備事業 | H27～ | 市単独事業 |
| 事業の名称  | 事業期間  | 活用する国の支援事業の名称等 |                |                              |      |       |  |       |      |                |                      |      |       |
| 立花船町線護国神社前交差点船町交差点周辺修景水路整備事業   | H27～  | 市単独事業          |                |                              |      |       |  |       |      |                |                      |      |       |
| 事業の名称  | 事業期間  | 活用する国の支援事業の名称等 |                |                              |      |       |  |       |      |                |                      |      |       |
| 立花船町線船町交差点周辺修景水路整備事業   | H27～  | 市単独事業          |                |                              |      |       |  |       |      |                |                      |      |       |



| 新  | 旧                   |                                     |                |        |      |                            |           |                     |                |                     |                                     |   |       |      |                |        |      |                            |           |         |                |         |  |
|--|---------------------|-------------------------------------|----------------|--------|------|----------------------------|-----------|---------------------|----------------|---------------------|-------------------------------------|---|-------|------|----------------|--------|------|----------------------------|-----------|---------|----------------|---------|--|
| <p>(P124)</p> <p>(イ) 善利組足軽屋敷(芹橋二丁目)</p> <table border="1"> <thead> <tr> <th>事業の名称</th> <th>事業期間</th> <th>活用する国の支援事業の名称等</th> </tr> </thead> <tbody> <tr> <td>現況調査事業</td> <td>H24～</td> <td rowspan="2">社会資本整備総合交付金<br/>(街なみ環境整備事業)</td> </tr> <tr> <td>細街路測量調査事業</td> <td>H25～<del>H27</del></td> </tr> <tr> <td>善利組足軽屋敷辻番所活用事業</td> <td>H25～<del>H28</del></td> <td>市単独事業<br/>社会資本整備総合交付金<br/>(街なみ環境整備事業)</td> </tr> </tbody> </table> <ul style="list-style-type: none"> <li>・(整備主体) 彦根市</li> <li>・(事業の概要)<br/>当該地区は、藩政時代より幅員2.7m(1間半)の細街路で整然と仕切られた街区であり、現況調査によりまちづくりの資料とするとともに、測量調査により藩政時代の道路法線を確定し、まちなみの保全に向けた資料とする。<br/>善利組足軽屋敷辻番所は、「組」(通り)を見通せるよう「辻」(交差点)からはみ出して建築された建造物であり、組(自治組織)の当番が詰めていた歴史的背景から、保存修理完了後は、地元自治会等の運営による「歴史博物館」や地区の歴史的風致啓発活動の場として活用を図るための調査検討を行う。</li> <li>・(事業が歴史的風致の維持および向上に寄与する理由)<br/>当該地区は、城下町の伝統である足軽「組」の結束に関する歴史的風致を形成しており、地域住民の活動を支援することにより、当該地域の良好な市街地環境の整備を図る。</li> </ul> <div style="display: flex; justify-content: space-around;"> <div style="text-align: center;">  <p>現代の位置図</p> </div> <div style="text-align: center;">  <p>城下町彦根の町割図【江戸期】(天保7年1836年頃)</p> </div> </div> <p style="text-align: center;">124</p> | 事業の名称               | 事業期間                                | 活用する国の支援事業の名称等 | 現況調査事業 | H24～ | 社会資本整備総合交付金<br>(街なみ環境整備事業) | 細街路測量調査事業 | H25～ <del>H27</del> | 善利組足軽屋敷辻番所活用事業 | H25～ <del>H28</del> | 市単独事業<br>社会資本整備総合交付金<br>(街なみ環境整備事業) | <p>(P124)</p> <p>(イ) 善利組足軽屋敷(芹橋二丁目)</p> <table border="1"> <thead> <tr> <th>事業の名称</th> <th>事業期間</th> <th>活用する国の支援事業の名称等</th> </tr> </thead> <tbody> <tr> <td>現況調査事業</td> <td>H24～</td> <td rowspan="2">社会資本整備総合交付金<br/>(街なみ環境整備事業)</td> </tr> <tr> <td>細街路測量調査事業</td> <td>H25～H27</td> </tr> <tr> <td>善利組足軽屋敷辻番所活用事業</td> <td>H25～H28</td> <td></td> </tr> </tbody> </table> <ul style="list-style-type: none"> <li>・(整備主体) 彦根市</li> <li>・(事業の概要)<br/>当該地区は、藩政時代より幅員2.7m(1間半)の細街路で整然と仕切られた街区であり、現況調査によりまちづくりの資料とするとともに、測量調査により藩政時代の道路法線を確定し、まちなみの保全に向けた資料とする。<br/>善利組足軽屋敷辻番所は、「組」(通り)を見通せるよう「辻」(交差点)からはみ出して建築された建造物であり、組(自治組織)の当番が詰めていた歴史的背景から、保存修理完了後は、地元自治会等の運営による「歴史博物館」や地区の歴史的風致啓発活動の場として活用を図るための調査検討を行う。</li> <li>・(事業が歴史的風致の維持および向上に寄与する理由)<br/>当該地区は、城下町の伝統である足軽「組」の結束に関する歴史的風致を形成しており、地域住民の活動を支援することにより、当該地域の良好な市街地環境の整備を図る。</li> </ul> <div style="display: flex; justify-content: space-around;"> <div style="text-align: center;">  <p>現代の位置図</p> </div> <div style="text-align: center;">  <p>城下町彦根の町割図【江戸期】(天保7年1836年頃)</p> </div> </div> <p style="text-align: center;">124</p> | 事業の名称 | 事業期間 | 活用する国の支援事業の名称等 | 現況調査事業 | H24～ | 社会資本整備総合交付金<br>(街なみ環境整備事業) | 細街路測量調査事業 | H25～H27 | 善利組足軽屋敷辻番所活用事業 | H25～H28 |  |
| 事業の名称  | 事業期間                | 活用する国の支援事業の名称等                      |                |        |      |                            |           |                     |                |                     |                                     |   |       |      |                |        |      |                            |           |         |                |         |  |
| 現況調査事業   | H24～                | 社会資本整備総合交付金<br>(街なみ環境整備事業)          |                |        |      |                            |           |                     |                |                     |                                     |   |       |      |                |        |      |                            |           |         |                |         |  |
| 細街路測量調査事業  | H25～ <del>H27</del> |                                     |                |        |      |                            |           |                     |                |                     |                                     |   |       |      |                |        |      |                            |           |         |                |         |  |
| 善利組足軽屋敷辻番所活用事業   | H25～ <del>H28</del> | 市単独事業<br>社会資本整備総合交付金<br>(街なみ環境整備事業) |                |        |      |                            |           |                     |                |                     |                                     |   |       |      |                |        |      |                            |           |         |                |         |  |
| 事業の名称  | 事業期間                | 活用する国の支援事業の名称等                      |                |        |      |                            |           |                     |                |                     |                                     |   |       |      |                |        |      |                            |           |         |                |         |  |
| 現況調査事業   | H24～                | 社会資本整備総合交付金<br>(街なみ環境整備事業)          |                |        |      |                            |           |                     |                |                     |                                     |   |       |      |                |        |      |                            |           |         |                |         |  |
| 細街路測量調査事業  | H25～H27             |                                     |                |        |      |                            |           |                     |                |                     |                                     |   |       |      |                |        |      |                            |           |         |                |         |  |
| 善利組足軽屋敷辻番所活用事業   | H25～H28             |                                     |                |        |      |                            |           |                     |                |                     |                                     |   |       |      |                |        |      |                            |           |         |                |         |  |

| 新  | 旧                   |                  |                |          |                     |       |             |      |                  |   |       |      |                |          |         |       |             |      |                  |
|--|---------------------|------------------|----------------|----------|---------------------|-------|-------------|------|------------------|---|-------|------|----------------|----------|---------|-------|-------------|------|------------------|
| <p>(P125)</p> <div style="display: flex; justify-content: space-around;">   </div> <p style="text-align: center;">善利組足軽屋敷の細街路</p> <table border="1" style="width: 100%; border-collapse: collapse;"> <thead> <tr> <th style="text-align: center;">事業の名称</th> <th style="text-align: center;">事業期間</th> <th style="text-align: center;">活用する国の支援事業の名称等</th> </tr> </thead> <tbody> <tr> <td>地域活動補助事業</td> <td>H22～<del>H27</del></td> <td>市単独事業</td> </tr> <tr> <td>まちづくり計画策定事業</td> <td>H25～</td> <td>文化遺産を活かした地域活性化事業</td> </tr> </tbody> </table> <ul style="list-style-type: none"> <li>・(整備主体) 彦根市</li> <li>・(事業の概要)                     <p>彦根城下町地区の芹橋2丁目には、江戸期の居宅や辻番所等が現存し、そこに根付いている足軽「組」の歴史的風致を維持し向上させるには、それらの建造物の保全・活用が必要となる。市と地域住民との協働により、防災まちづくりの施策を検討し、細街路を活かしたまちづくり計画を地域活動により樹立する。</p> <p>また、防災広場の指定や空き地の公有化など、細街路での地域独自の取組が必要なことから、計画策定に向けた地域学習や合意形成の手段として、専門家の意見を聞くことなど住民活動としての地域活動を支援する。</p> </li> <li>・(事業が歴史的風致の維持および向上に寄与する理由)                     <p>当該地区は、城下町の伝統である足軽「組」の結束に関する歴史的風致を形成しており、地域住民の活動を支援することにより、当該地域の良好な市街地環境の整備を図る。</p> </li> </ul> <p style="text-align: center;">125</p> | 事業の名称               | 事業期間             | 活用する国の支援事業の名称等 | 地域活動補助事業 | H22～ <del>H27</del> | 市単独事業 | まちづくり計画策定事業 | H25～ | 文化遺産を活かした地域活性化事業 | <p>(P125)</p> <div style="display: flex; justify-content: space-around;">   </div> <p style="text-align: center;">善利組足軽屋敷の細街路</p> <table border="1" style="width: 100%; border-collapse: collapse;"> <thead> <tr> <th style="text-align: center;">事業の名称</th> <th style="text-align: center;">事業期間</th> <th style="text-align: center;">活用する国の支援事業の名称等</th> </tr> </thead> <tbody> <tr> <td>地域活動補助事業</td> <td>H22～H27</td> <td>市単独事業</td> </tr> <tr> <td>まちづくり計画策定事業</td> <td>H25～</td> <td>文化遺産を活かした地域活性化事業</td> </tr> </tbody> </table> <ul style="list-style-type: none"> <li>・(整備主体) 彦根市</li> <li>・(事業の概要)                     <p>彦根城下町地区の芹橋2丁目には、江戸期の居宅や辻番所等が現存し、そこに根付いている足軽「組」の歴史的風致を維持し向上させるには、それらの建造物の保全・活用が必要となる。市と地域住民との協働により、防災まちづくりの施策を検討し、細街路を活かしたまちづくり計画を地域活動により樹立する。</p> <p>また、防災広場の指定や空き地の公有化など、細街路での地域独自の取組が必要なことから、計画策定に向けた地域学習や合意形成の手段として、専門家の意見を聞くことなど住民活動としての地域活動を支援する。</p> </li> <li>・(事業が歴史的風致の維持および向上に寄与する理由)                     <p>当該地区は、城下町の伝統である足軽「組」の結束に関する歴史的風致を形成しており、地域住民の活動を支援することにより、当該地域の良好な市街地環境の整備を図る。</p> </li> </ul> <p style="text-align: center;">125</p> | 事業の名称 | 事業期間 | 活用する国の支援事業の名称等 | 地域活動補助事業 | H22～H27 | 市単独事業 | まちづくり計画策定事業 | H25～ | 文化遺産を活かした地域活性化事業 |
| 事業の名称  | 事業期間                | 活用する国の支援事業の名称等   |                |          |                     |       |             |      |                  |   |       |      |                |          |         |       |             |      |                  |
| 地域活動補助事業   | H22～ <del>H27</del> | 市単独事業            |                |          |                     |       |             |      |                  |   |       |      |                |          |         |       |             |      |                  |
| まちづくり計画策定事業  | H25～                | 文化遺産を活かした地域活性化事業 |                |          |                     |       |             |      |                  |   |       |      |                |          |         |       |             |      |                  |
| 事業の名称  | 事業期間                | 活用する国の支援事業の名称等   |                |          |                     |       |             |      |                  |   |       |      |                |          |         |       |             |      |                  |
| 地域活動補助事業   | H22～H27             | 市単独事業            |                |          |                     |       |             |      |                  |   |       |      |                |          |         |       |             |      |                  |
| まちづくり計画策定事業  | H25～                | 文化遺産を活かした地域活性化事業 |                |          |                     |       |             |      |                  |   |       |      |                |          |         |       |             |      |                  |

| 新  | 旧                   |                |                |                      |      |       |                |      |       |          |                     |       |             |      |       |   |       |      |                |                      |      |       |                |      |       |          |         |       |             |      |       |
|--|---------------------|----------------|----------------|----------------------|------|-------|----------------|------|-------|----------|---------------------|-------|-------------|------|-------|---|-------|------|----------------|----------------------|------|-------|----------------|------|-------|----------|---------|-------|-------------|------|-------|
| <p>(P128)</p> <p>(二)七曲り仏壇街</p> <table border="1"> <thead> <tr> <th>事業の名称</th> <th>事業期間</th> <th>活用する国の支援事業の名称等</th> </tr> </thead> <tbody> <tr> <td>まちづくり計画策定をめざした各種調査事業</td> <td>H25～</td> <td>市単独事業</td> </tr> <tr> <td>住民合意に向けた意向調査事業</td> <td>H26～</td> <td>市単独事業</td> </tr> <tr> <td>地域活動補助事業</td> <td>H23～<del>H27</del></td> <td>市単独事業</td> </tr> <tr> <td>まちづくり計画策定事業</td> <td>H28～</td> <td>市単独事業</td> </tr> </tbody> </table> <ul style="list-style-type: none"> <li>・(整備主体) 彦根市</li> <li>・(事業の概要)                     <p>まちづくり計画策定をめざした各種調査事業は、彦根仏壇の技法を活かした新たな商品開発に向け、市場調査や顧客に対するアンケート調査を実施する。また、住民合意に向けた意向調査事業は、歴史的風致形成建造物の指定や登録を促進するとともに、住民の意向調査を実施し歴史的建造物に対する意識確認を行う。</p> <p>地域活動補助事業は、彦根仏壇という伝統工芸の継承を図り七曲り仏壇街の地域に根ざした独自の歴史的風致を維持向上するため、彦根仏壇事業協同組合による歴史的建造物での「工部七職」の紹介など歴史的なまちなみ保全に向けた住民活動を支援する。これらを基に、まちづくり計画策定事業として、地域住民の合意した歴史的なまちなみ保全のまちづくり計画を策定する。</p> </li> <li>・(事業が歴史的風致の維持および向上に寄与する理由)                     <p>当該地区は、城下町の伝統工芸に関する歴史的風致を形成しており、地域住民の活動を支援することにより、当該地域の良好な市街地環境の整備を図る。</p> </li> </ul> <p style="text-align: center;">128</p> | 事業の名称               | 事業期間           | 活用する国の支援事業の名称等 | まちづくり計画策定をめざした各種調査事業 | H25～ | 市単独事業 | 住民合意に向けた意向調査事業 | H26～ | 市単独事業 | 地域活動補助事業 | H23～ <del>H27</del> | 市単独事業 | まちづくり計画策定事業 | H28～ | 市単独事業 | <p>(P128)</p> <p>(二)七曲り仏壇街</p> <table border="1"> <thead> <tr> <th>事業の名称</th> <th>事業期間</th> <th>活用する国の支援事業の名称等</th> </tr> </thead> <tbody> <tr> <td>まちづくり計画策定をめざした各種調査事業</td> <td>H25～</td> <td>市単独事業</td> </tr> <tr> <td>住民合意に向けた意向調査事業</td> <td>H26～</td> <td>市単独事業</td> </tr> <tr> <td>地域活動補助事業</td> <td>H23～H27</td> <td>市単独事業</td> </tr> <tr> <td>まちづくり計画策定事業</td> <td>H28～</td> <td>市単独事業</td> </tr> </tbody> </table> <ul style="list-style-type: none"> <li>・(整備主体) 彦根市</li> <li>・(事業の概要)                     <p>まちづくり計画策定をめざした各種調査事業は、彦根仏壇の技法を活かした新たな商品開発に向け、市場調査や顧客に対するアンケート調査を実施する。また、住民合意に向けた意向調査事業は、歴史的風致形成建造物の指定や登録を促進するとともに、住民の意向調査を実施し歴史的建造物に対する意識確認を行う。</p> <p>地域活動補助事業は、彦根仏壇という伝統工芸の継承を図り七曲り仏壇街の地域に根ざした独自の歴史的風致を維持向上するため、彦根仏壇事業協同組合による歴史的建造物での「工部七職」の紹介など歴史的なまちなみ保全に向けた住民活動を支援する。これらを基に、まちづくり計画策定事業として、地域住民の合意した歴史的なまちなみ保全のまちづくり計画を策定する。</p> </li> <li>・(事業が歴史的風致の維持および向上に寄与する理由)                     <p>当該地区は、城下町の伝統工芸に関する歴史的風致を形成しており、地域住民の活動を支援することにより、当該地域の良好な市街地環境の整備を図る。</p> </li> </ul> <p style="text-align: center;">128</p> | 事業の名称 | 事業期間 | 活用する国の支援事業の名称等 | まちづくり計画策定をめざした各種調査事業 | H25～ | 市単独事業 | 住民合意に向けた意向調査事業 | H26～ | 市単独事業 | 地域活動補助事業 | H23～H27 | 市単独事業 | まちづくり計画策定事業 | H28～ | 市単独事業 |
| 事業の名称  | 事業期間                | 活用する国の支援事業の名称等 |                |                      |      |       |                |      |       |          |                     |       |             |      |       |   |       |      |                |                      |      |       |                |      |       |          |         |       |             |      |       |
| まちづくり計画策定をめざした各種調査事業   | H25～                | 市単独事業          |                |                      |      |       |                |      |       |          |                     |       |             |      |       |   |       |      |                |                      |      |       |                |      |       |          |         |       |             |      |       |
| 住民合意に向けた意向調査事業   | H26～                | 市単独事業          |                |                      |      |       |                |      |       |          |                     |       |             |      |       |   |       |      |                |                      |      |       |                |      |       |          |         |       |             |      |       |
| 地域活動補助事業   | H23～ <del>H27</del> | 市単独事業          |                |                      |      |       |                |      |       |          |                     |       |             |      |       |   |       |      |                |                      |      |       |                |      |       |          |         |       |             |      |       |
| まちづくり計画策定事業  | H28～                | 市単独事業          |                |                      |      |       |                |      |       |          |                     |       |             |      |       |   |       |      |                |                      |      |       |                |      |       |          |         |       |             |      |       |
| 事業の名称  | 事業期間                | 活用する国の支援事業の名称等 |                |                      |      |       |                |      |       |          |                     |       |             |      |       |   |       |      |                |                      |      |       |                |      |       |          |         |       |             |      |       |
| まちづくり計画策定をめざした各種調査事業   | H25～                | 市単独事業          |                |                      |      |       |                |      |       |          |                     |       |             |      |       |   |       |      |                |                      |      |       |                |      |       |          |         |       |             |      |       |
| 住民合意に向けた意向調査事業   | H26～                | 市単独事業          |                |                      |      |       |                |      |       |          |                     |       |             |      |       |   |       |      |                |                      |      |       |                |      |       |          |         |       |             |      |       |
| 地域活動補助事業   | H23～H27             | 市単独事業          |                |                      |      |       |                |      |       |          |                     |       |             |      |       |   |       |      |                |                      |      |       |                |      |       |          |         |       |             |      |       |
| まちづくり計画策定事業  | H28～                | 市単独事業          |                |                      |      |       |                |      |       |          |                     |       |             |      |       |   |       |      |                |                      |      |       |                |      |       |          |         |       |             |      |       |