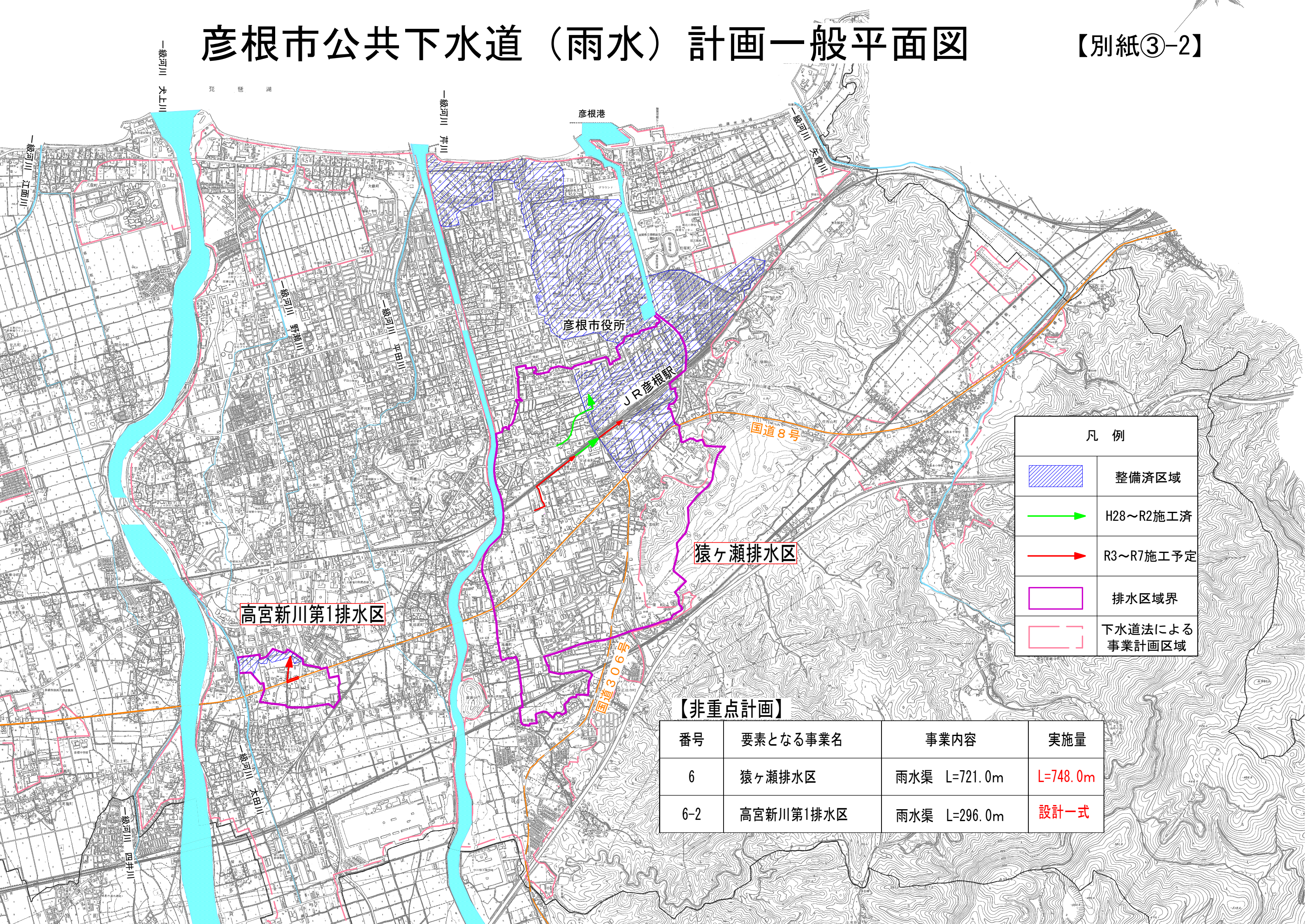







# 彦根市公共下水道（雨水）計画一般平面図

【別紙③-2】



凡 例	
	整備済区域
	H28～R2施工済
	R3～R7施工予定
	排水区域界
	下水道法による事業計画区域

【非重点計画】			
番号	要素となる事業名	事業内容	実施量
6	猿ヶ瀬排水区	雨水渠 L=721.0m	L=748.0m
6-2	高宮新川第1排水区	雨水渠 L=296.0m	設計一式