




# 彦根市芹中町土砂災害ハザードマップ

区域番号：I-5017,  
(急傾斜地の崩壊),  
平成21年3月13日

○黄色の範囲(土砂災害警戒区域)は、「土砂災害が発生した場合、住民の生命または身体に危害が生じるおそれのある区域」です。  
○赤色の範囲(土砂災害特別警戒区域)は、「土砂災害が発生した場合、建物に損壊が生じ、住民の生命または身体に著しい危害が生じるおそれのある区域」です。  
・土砂災害警戒区域等にお住まいの方は、大雨の時には警戒避難が必要となりますので注意してください。  
・また、土砂災害警戒区域以外の箇所でも土砂災害の発生する可能性がありますので、自分の住んでいる家の周辺の斜面や溪流、避難場所などをよく確認しましょう。

## 凡例

-  土砂災害特別警戒区域
-  土砂災害警戒区域
-  避難経路



0 100 200 400 m

【避難場所】彦根翔西館高等学校,  
彦根市芹川町580番地,  
電話23-1491,FAX26-3615