

【対策検討メンバー】

- ・教育委員会、小学校
- ・湖東土木事務所道路計画課
- ・彦根市道路河川課、交通対策課
- ・彦根警察署

通学路要対策箇所図(城東小学校)

--- : 通学路(学校指定)

● : 要対策箇所

【ローソ駐車場前歩道】

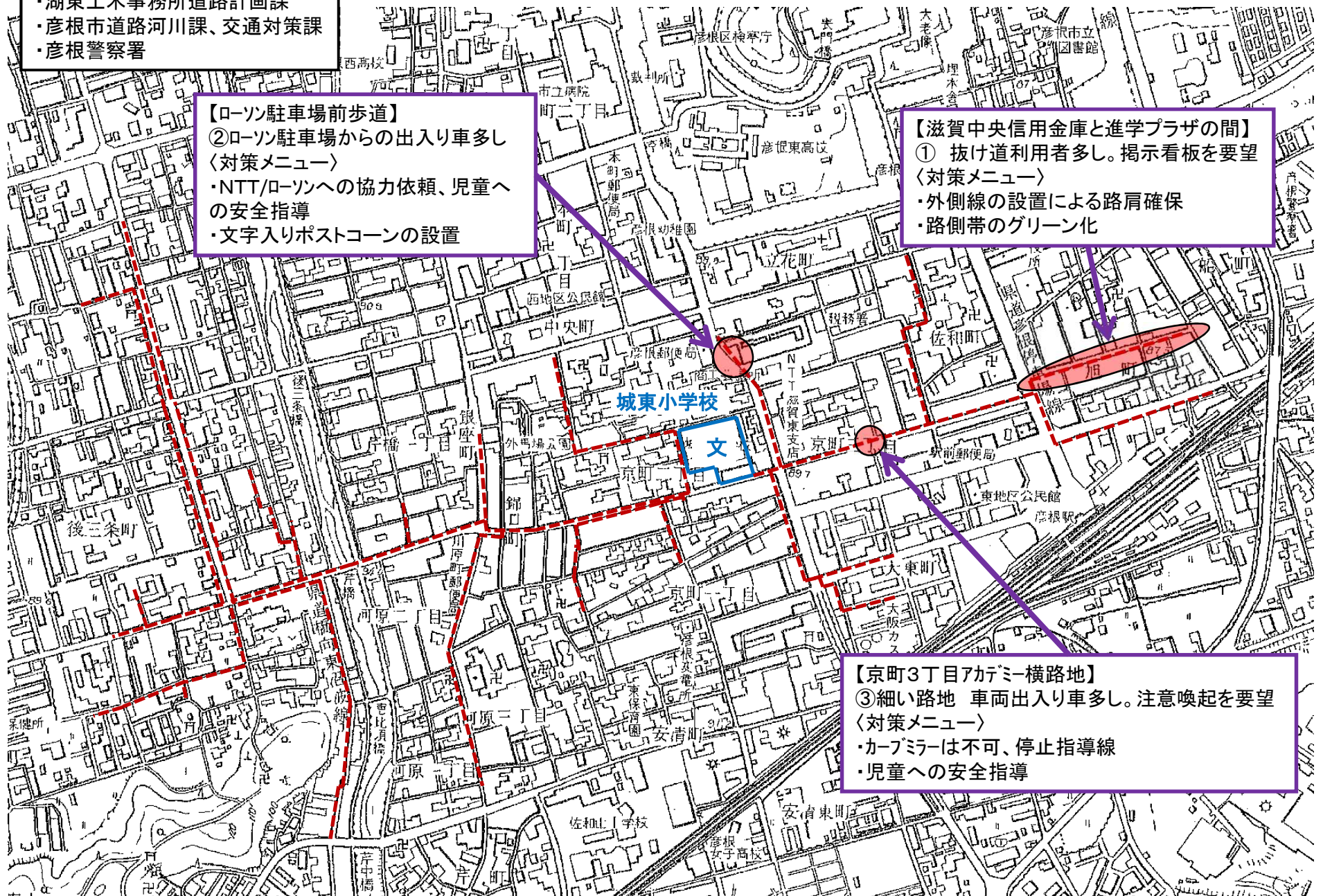
- ②ローソ駐車場からの出入り車多し
〈対策メニュー〉
- ・NTT/ローソへの協力依頼、児童への安全指導
 - ・文字入りポストコーンの設置

【滋賀中央信用金庫と進学プラザの間】

- ① 抜け道利用者多し。掲示看板を要望
〈対策メニュー〉
- ・外側線の設置による路肩確保
 - ・路側帯のグリーン化

【京町3丁目アカデミー横路地】

- ③ 細い路地 車両出入り車多し。注意喚起を要望
〈対策メニュー〉
- ・カーブミラーは不可、停止指導線
 - ・児童への安全指導



【対策検討メンバー】

- ・教育委員会、小学校
- ・湖東土木事務所道路計画課
- ・彦根市道路河川課、交通対策課
- ・彦根警察署

通学路要対策箇所図(城西小学校)

- : 通学路(学校指定)
- : 要対策箇所

【エクセレント団地内道路】

- ②白線が消えている。ゾーン30の設定
- 〈対策メニュー〉
- ・団地内ゾーン30の設定
- ・外側線引き直し

【城町～長曾根 昭和新道 歩道】

- ④児童数多し。歩道に防護柵を要望
- 〈対策メニュー〉
- ・防護柵(検討)

【森たばこ店 横断歩道】

- ⑥信号の見落とし車両が多い
- 〈対策メニュー〉
- ・信号機のLED化

【本町3丁目交差点(運動場西角)】

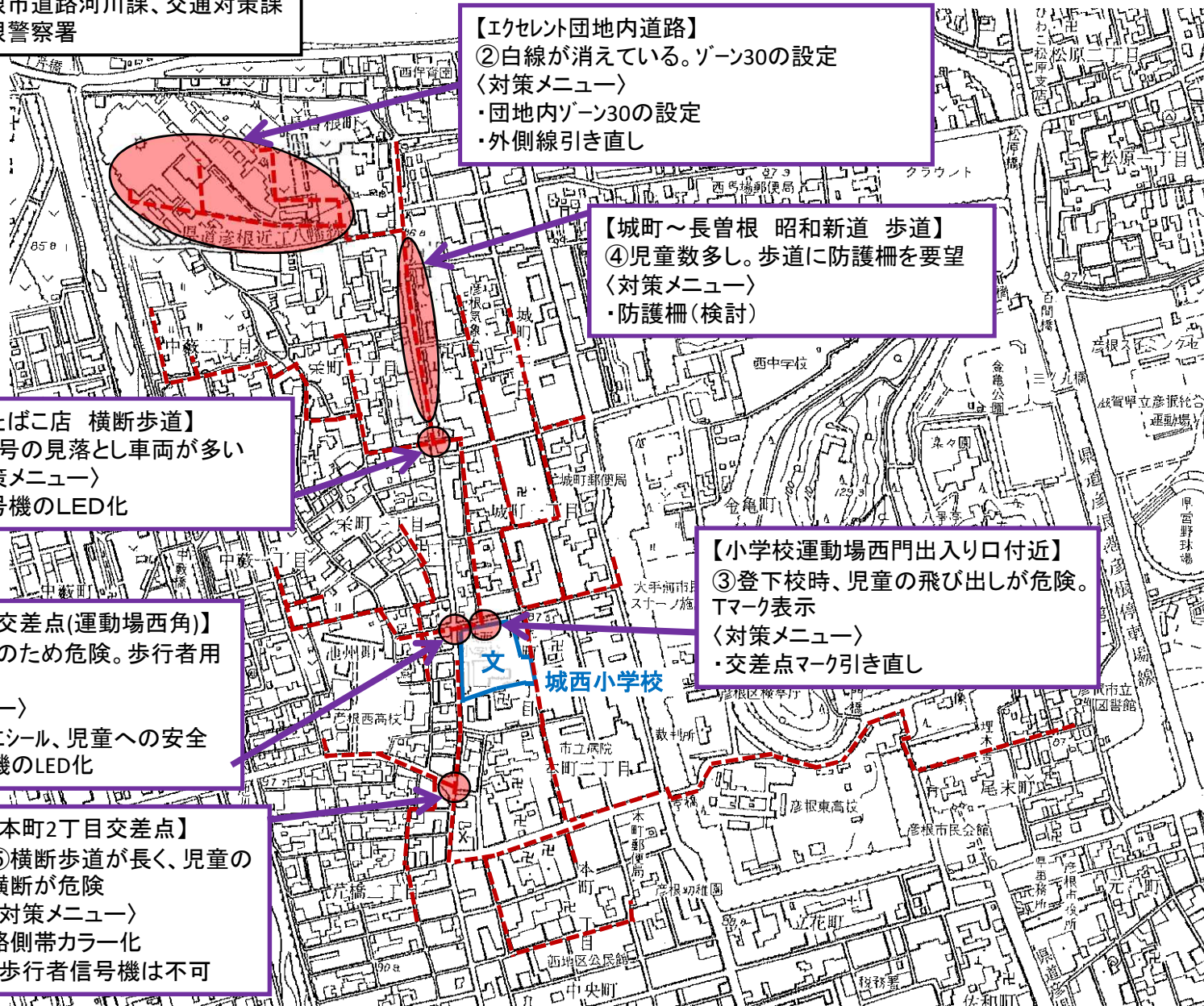
- ①点滅信号のため危険。歩行者用信号を希望
- 〈対策メニュー〉
- ・停止位置にシール、児童への安全指導、信号機のLED化

【小学校運動場西門出入り口付近】

- ③登下校時、児童の飛び出しが危険。
- Tマーク表示
- 〈対策メニュー〉
- ・交差点マーク引き直し

【本町2丁目交差点】

- ⑤横断歩道が長く、児童の横断が危険
- 〈対策メニュー〉
- 路側帯カラー化
- ・歩行者信号機は不可



通学路要対策箇所図(城南小学校)

【対策検討メンバー】
・教育委員会、小学校
・湖東土木事務所道路計画課
・彦根市道路河川課、交通対策課
・彦根警察署

--- : 通学路(学校指定)
● : 要対策箇所

【消防署前 県道】
⑦点滅信号のため、信号見落とし車両多し
〈対策メニュー〉
・信号のLED化
・路面表示

【くすのき通り 地下道】
①自転車と歩道が未分離、自転車との接触が危険
〈対策メニュー〉
・注意看板設置
・児童への安全指導

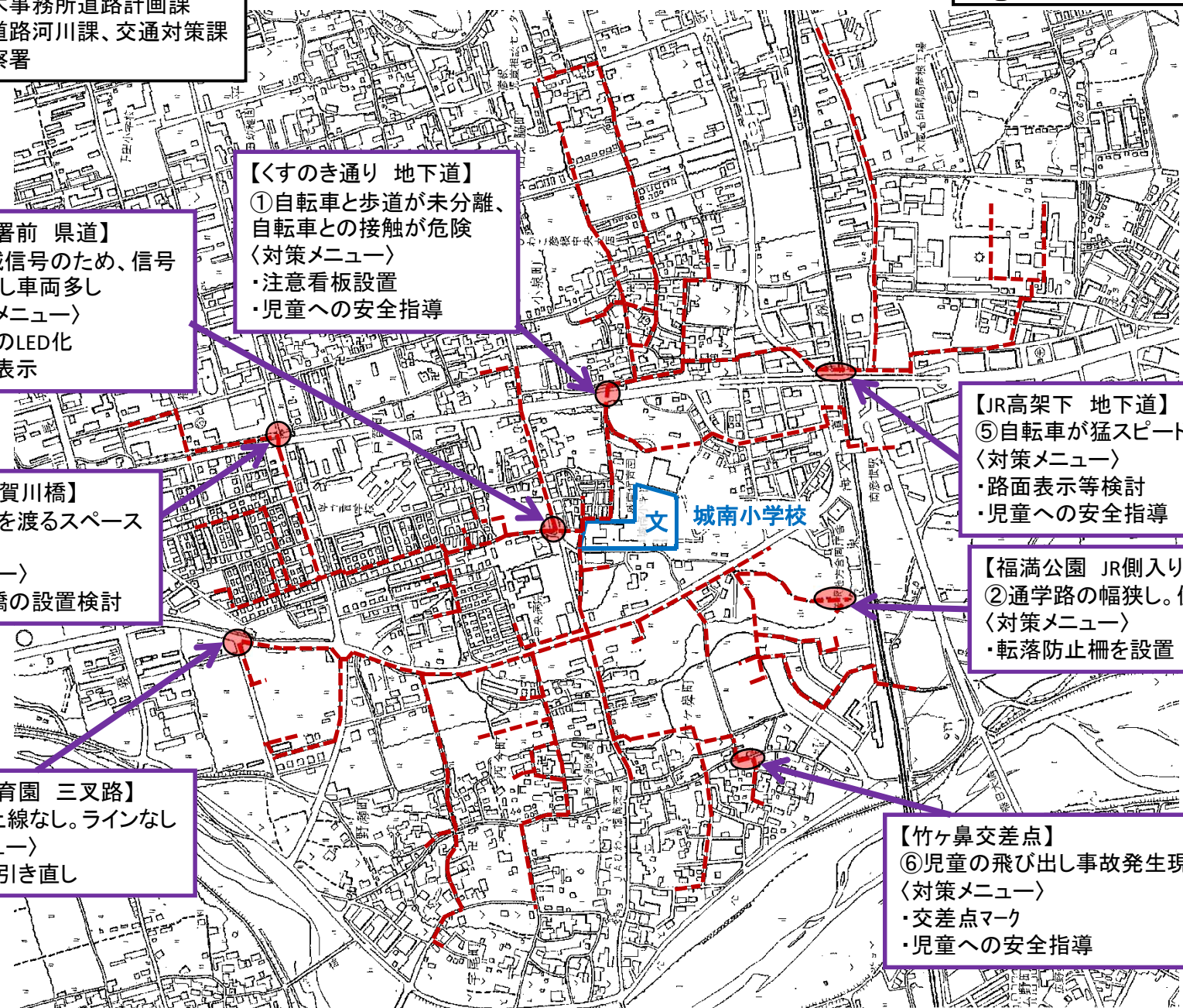
【JR高架下 地下道】
⑤自転車が猛スピード。事故多し
〈対策メニュー〉
・路面表示等検討
・児童への安全指導

【DELIGT 戸賀川橋】
④子供が橋を渡るスペースがない
〈対策メニュー〉
・歩行者用橋の設置検討

【福満公園 JR側入り口付近】
②通学路の幅狭し。側溝に落ちる
〈対策メニュー〉
・転落防止柵を設置

【森の子保育園 三叉路】
③車の停止線なし。ラインなし
〈対策メニュー〉
・外側線の引き直し

【竹ヶ鼻交差点】
⑥児童の飛び出し事故発生現場
〈対策メニュー〉
・交差点マーク
・児童への安全指導

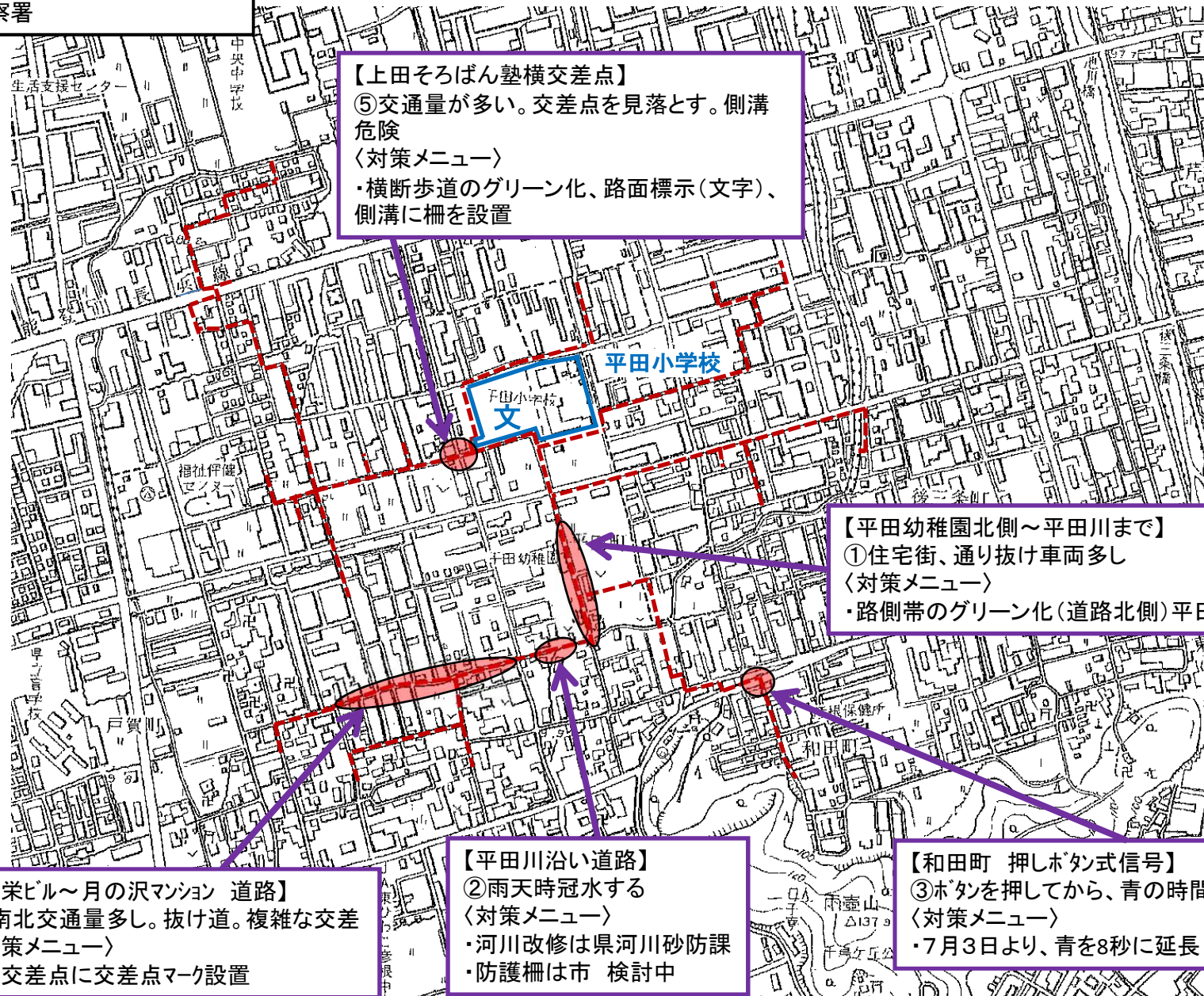


【対策検討メンバー】

- ・教育委員会、小学校
- ・彦根市道路河川課、交通対策課
- ・彦根警察署

通学路要対策箇所図(平田小学校)

- : 通学路(学校指定)
- : 要対策箇所



【上田そろばん塾横交差点】

⑤交通量が多い。交差点を見落とす。側溝危険

〈対策メニュー〉

- ・横断歩道のグリーン化、路面標示(文字)、側溝に柵を設置

【平田幼稚園北側～平田川まで】

①住宅街、通り抜け車両多し

〈対策メニュー〉

- ・路側帯のグリーン化(道路北側)平田川まで

【清栄ビル～月の沢マンション 道路】

④南北交通量多し。抜け道。複雑な交差

〈対策メニュー〉

- ・各交差点に交差点マーク設置

【平田川沿い道路】

②雨天時冠水する

〈対策メニュー〉

- ・河川改修は県河川砂防課
- ・防護柵は市 検討中

【和田町 押しボタン式信号】

③ボタンを押してから、青の時間が短い。危険

〈対策メニュー〉

- ・7月3日より、青を8秒に延長

【対策検討メンバー】

- ・教育委員会、小学校
- ・湖東土木事務所道路計画課
- ・彦根市道路河川課、交通対策課
- ・彦根警察署

通学路要対策箇所図(城北小学校)

- : 通学路(学校指定)
- : 要対策箇所

【湖岸道路 四つ川 横断歩道】

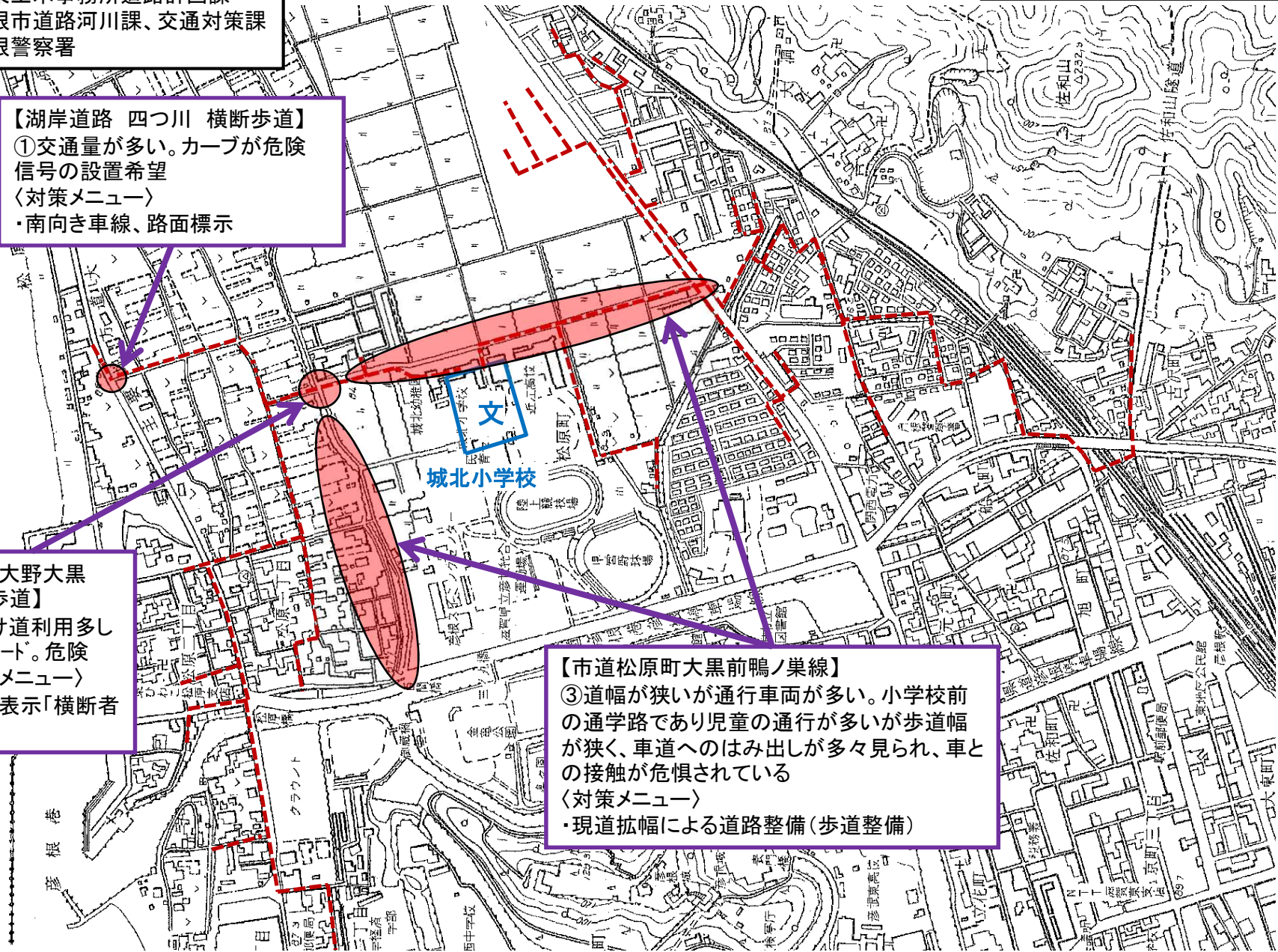
- ①交通量が多い。カーブが危険
- 信号の設置希望
- 〈対策メニュー〉
- ・南向き車線、路面標示

【松原大野大黒横断歩道】

- ②抜け道利用多し
- ハイスピード。危険
- 〈対策メニュー〉
- ・路面表示「横断者注意」

【市道松原町大黒前鴨ノ巣線】

- ③道幅が狭いが通行車両が多い。小学校前の通学路であり児童の通行が多いが歩道幅が狭く、車道へのはみ出しが多々見られ、車との接触が危惧されている
- 〈対策メニュー〉
- ・現道拡幅による道路整備(歩道整備)



【対策検討メンバー】

- ・教育委員会、小学校
- ・彦根市道路河川課、交通対策課
- ・彦根警察署

通学路要対策箇所図(佐和山小学校)

- : 通学路(学校指定)
- : 要対策箇所

【学校南門付近 路地】

①路地を渡って市道に合流する際、危険

〈対策メニュー〉

- ・路側帯のグリーン化
- ・児童への安全指導、合流部に一時停止シール

【彦根総合高校玄関 踏切交差】

②児童の登校列と、踏切を渡る車両との交差

〈対策メニュー〉

- ・踏切東側に路面表示を検討

【八波印刷横路地】

③路地からの合流が危険

〈対策メニュー〉

- ・路側帯、横断歩道のグリーン化

【地蔵・原・西沼波 団地内道路】

⑤住宅地内道路・交差点、横断歩道がない

〈対策メニュー〉

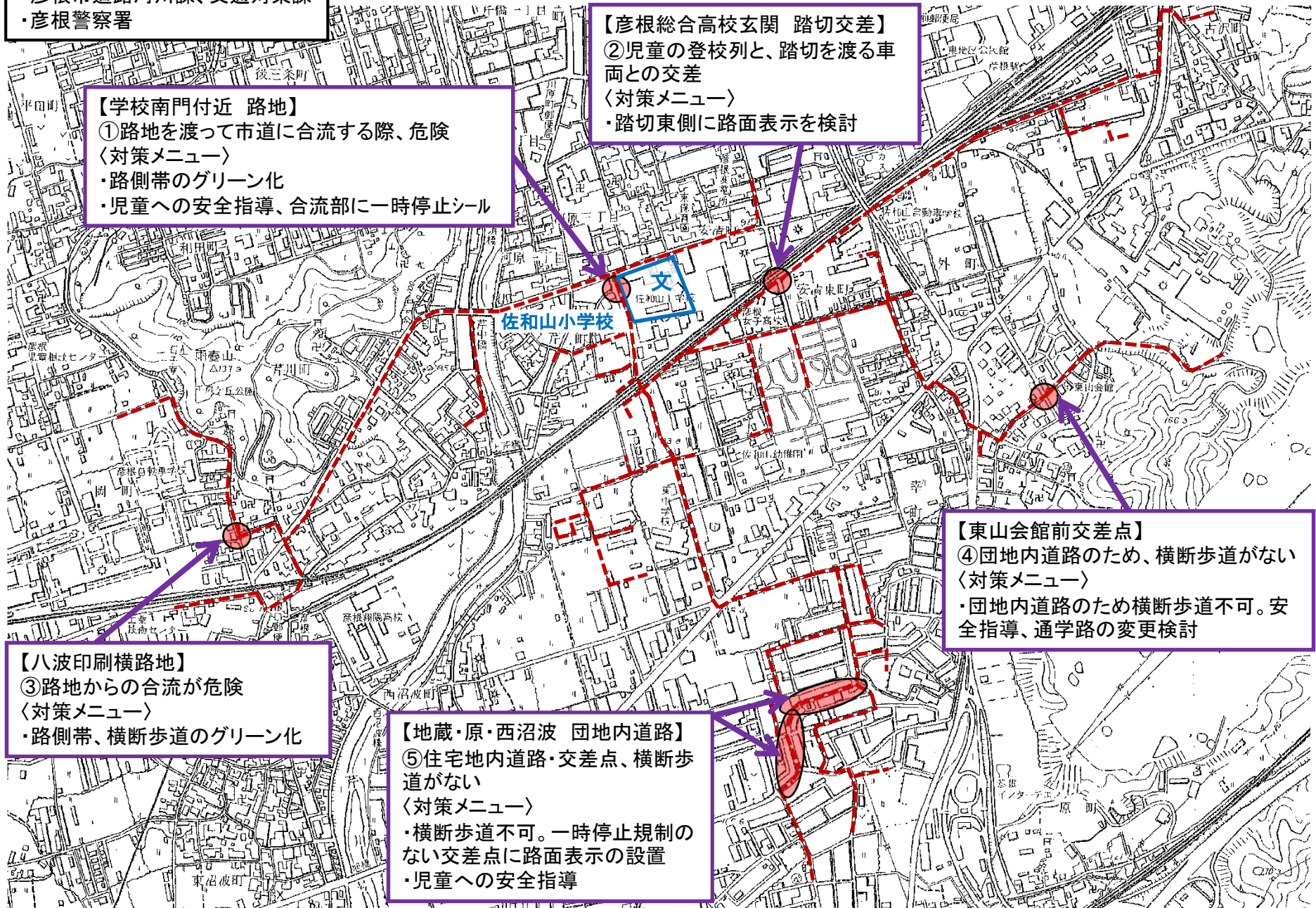
- ・横断歩道不可。一時停止規制のない交差点に路面表示の設置
- ・児童への安全指導

【東山会館前交差点】

④団地内道路のため、横断歩道がない

〈対策メニュー〉

- ・団地内道路のため横断歩道不可。安全指導、通学路の変更検討

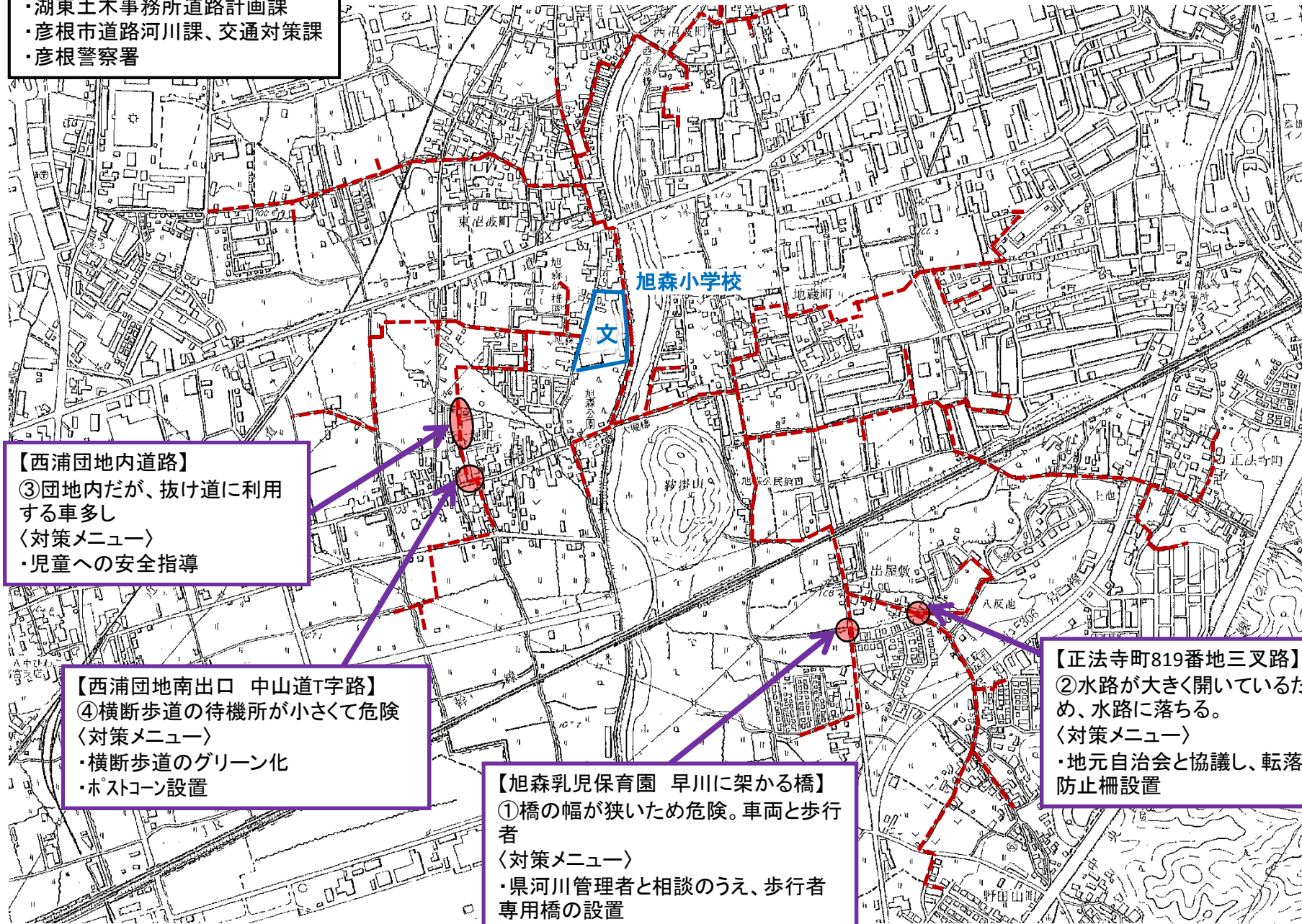


【対策検討メンバー】

- ・教育委員会、小学校
- ・湖東土木事務所道路計画課
- ・彦根市道路河川課、交通対策課
- ・彦根警察署

通学路要対策箇所図(旭森小学校)

- : 通学路(学校指定)
- : 要対策箇所



【西浦団地内道路】

- ③団地内だが、抜け道に利用する車多し
- 〈対策メニュー〉
- ・児童への安全指導

【西浦団地南出口 中山道T字路】

- ④横断歩道の待機所が小さくて危険
- 〈対策メニュー〉
- ・横断歩道のグリーン化
- ・ホストコーン設置

【旭森乳児保育園 早川に架かる橋】

- ①橋の幅が狭いため危険。車両と歩行者
- 〈対策メニュー〉
- ・県河川管理者と相談のうえ、歩行者専用橋の設置

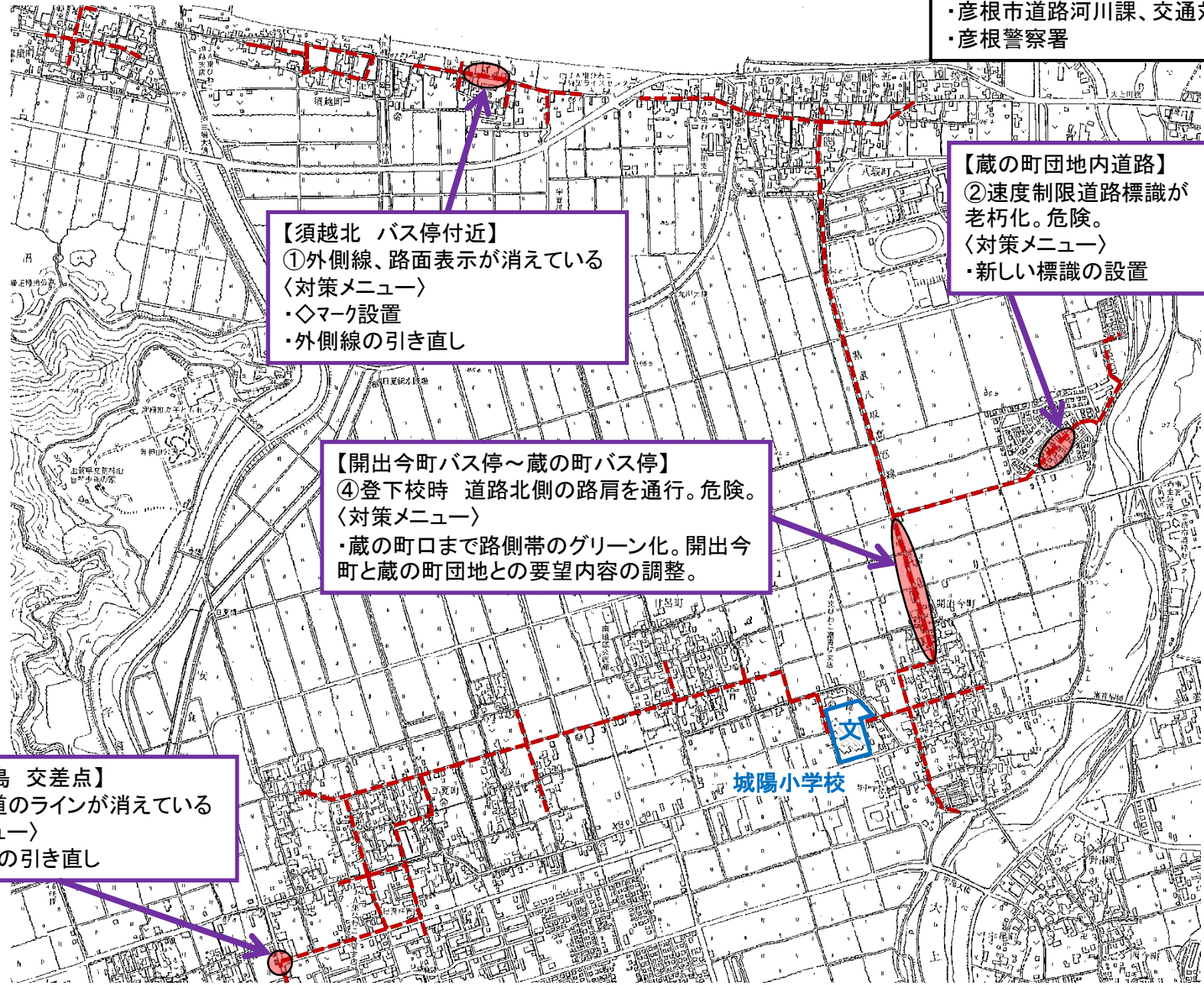
【正法寺町819番地三叉路】

- ②水路が大きく開いているため、水路に落ちる。
- 〈対策メニュー〉
- ・地元自治会と協議し、転落防止柵設置

- : 通学路(学校指定)
- : 要対策箇所

通学路要対策箇所図(城陽小学校)

- 【対策検討メンバー】
- ・教育委員会、小学校
 - ・湖東土木事務所道路計画課
 - ・彦根市道路河川課、交通対策課
 - ・彦根警察署



【須越北 バス停付近】
①外側線、路面表示が消えている
〈対策メニュー〉
・◇マーク設置
・外側線の引き直し

【葦の町団地内道路】
②速度制限道路標識が老朽化。危険。
〈対策メニュー〉
・新しい標識の設置

【開出今町バス停～葦の町バス停】
④登下校時 道路北側の路肩を通行。危険。
〈対策メニュー〉
・葦の町口まで路側帯のグリーン化。開出今町と葦の町団地との要望内容の調整。

【日夏町 島 交差点】
③横断歩道のラインが消えている
〈対策メニュー〉
・横断歩道の引き直し

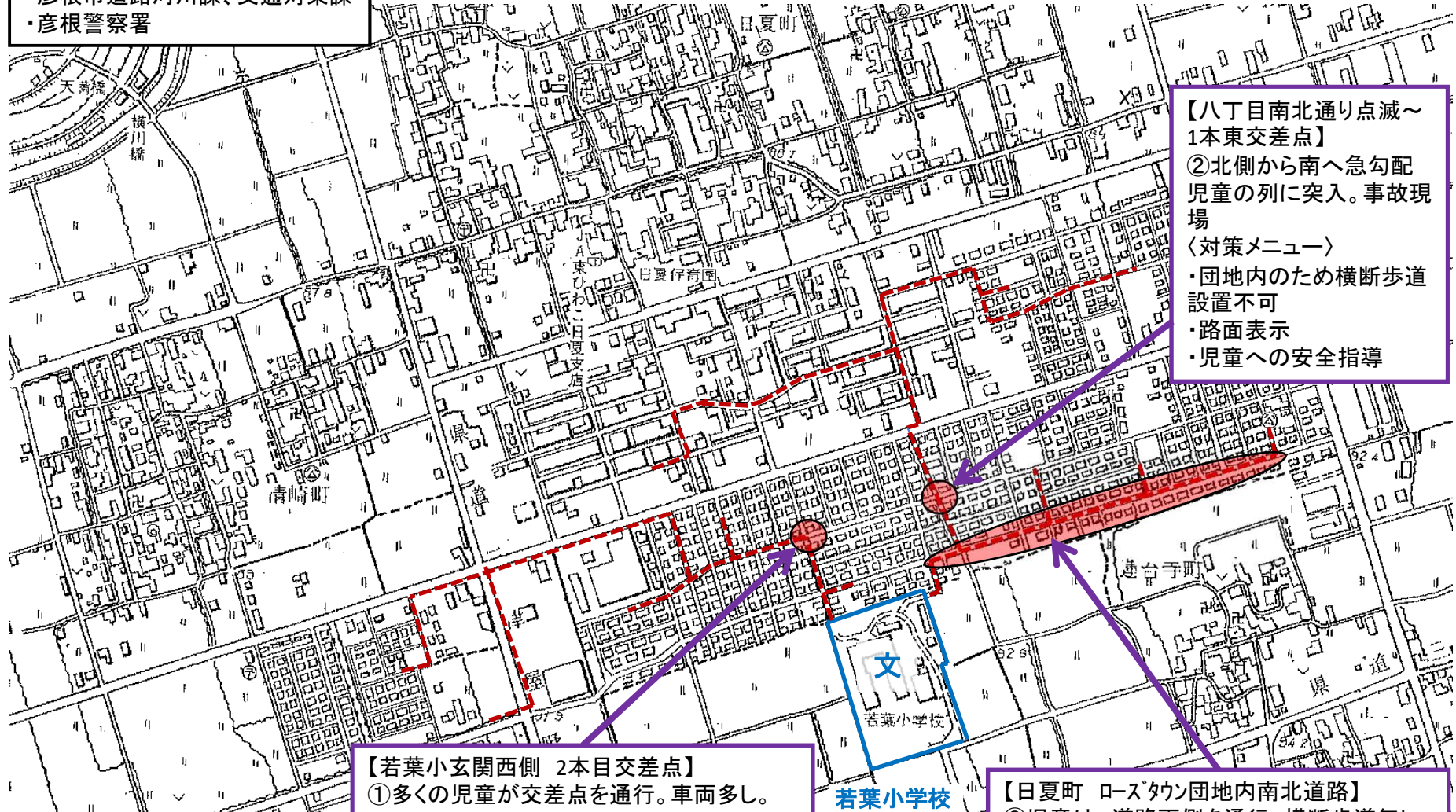
城陽小学校

【対策検討メンバー】

- ・教育委員会、小学校
- ・彦根市道路河川課、交通対策課
- ・彦根警察署

通学路要対策箇所図(若葉小学校)

- : 通学路(学校指定)
- : 要対策箇所



【八丁目南北通り点滅～1本東交差点】
②北側から南へ急勾配
児童の列に突入。事故現場
〈対策メニュー〉
・団地内のため横断歩道設置不可
・路面表示
・児童への安全指導

【若葉小玄関西側 2本目交差点】
①多くの児童が交差点を通行。車両多し。
〈対策メニュー〉
・団地内のため横断歩道設置不可。
・路面表示「交差点注意」設置、ドットライン設置
・児童への安全指導

【日夏町 ロースタウン団地内南北道路】
③児童は、道路両側を通行 横断歩道無し
〈対策メニュー〉
・外側線の引き直しにより、路肩の確保

若葉小学校

【対策検討メンバー】

- ・教育委員会、小学校
- ・彦根市道路河川課、交通対策課
- ・彦根警察署

通学路要対策箇所図(金城小学校)

--- : 通学路(学校指定)
● : 要対策箇所

【グランデク工場～市立病院交差点】

- ①車両通行多し。車と児童の接触の可能性
- 〈対策メニュー〉
- ・路側帯カラー化

【学校正門前 公園横道路】

- ③児童がどの地点で渡ってよいか、不明
- 〈対策メニュー〉
- ・路面表示(横断者用二重線)
- ・児童への安全指導

【学校南門 給食用車両の出入り口】

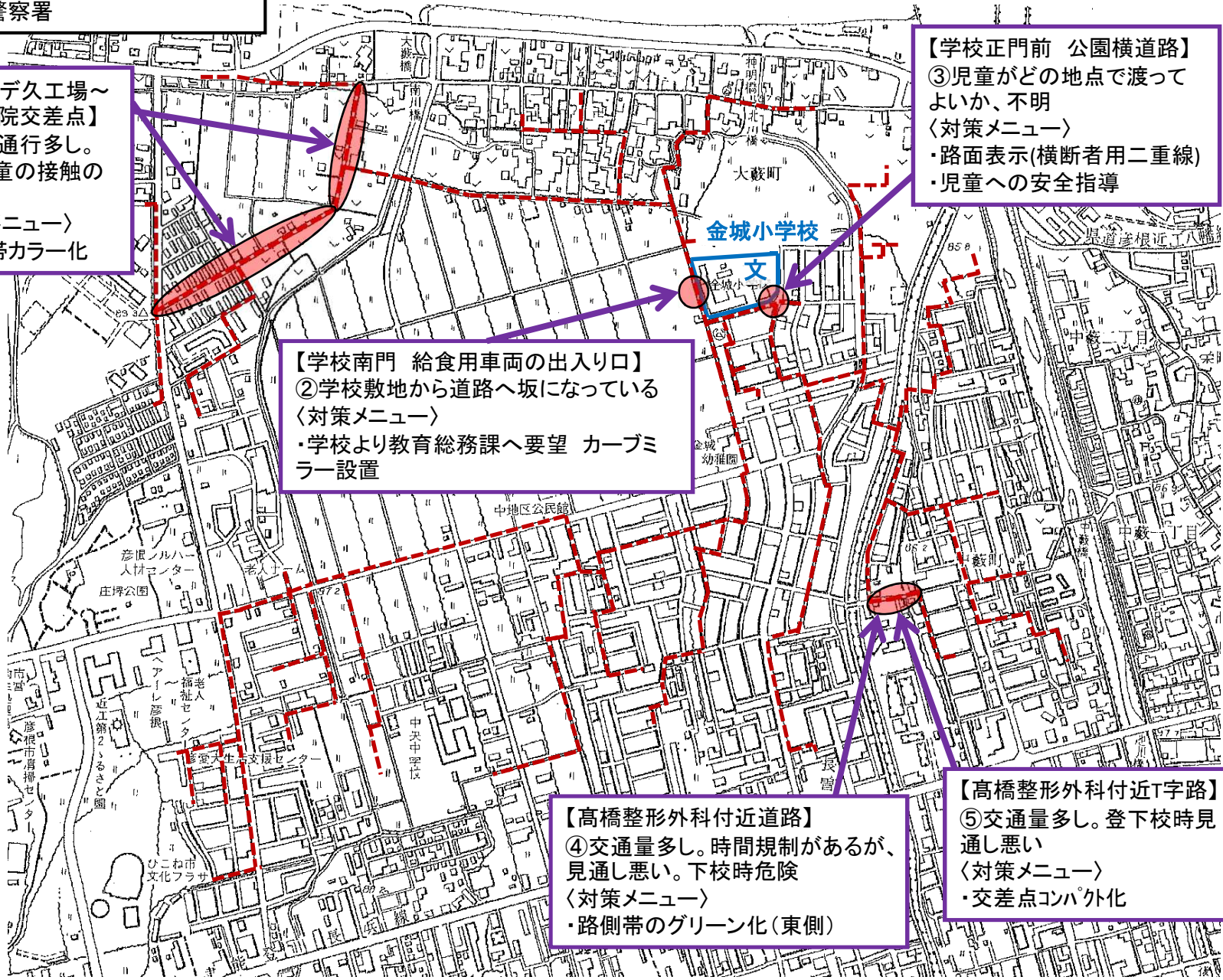
- ②学校敷地から道路へ坂になっている
- 〈対策メニュー〉
- ・学校より教育総務課へ要望 カーブミラー設置

【高橋整形外科付近道路】

- ④交通量多し。時間規制があるが、見通し悪い。下校時危険
- 〈対策メニュー〉
- ・路側帯のグリーン化(東側)

【高橋整形外科付近T字路】

- ⑤交通量多し。登下校時見通し悪い
- 〈対策メニュー〉
- ・交差点コンパクト化



【対策検討メンバー】

- ・教育委員会、小学校
- ・湖東土木事務所道路計画課
- ・彦根市道路河川課、交通対策課
- ・彦根警察署

通学路要対策箇所図(鳥居本小学校)

- : 通学路(学校指定)
- : 要対策箇所

【福山通運～山田神社】

- ⑤新幹線ガード下、車道と歩道の区別なし
- 〈対策メニュー〉
- ・水路に蓋、外側線の引き直し、路肩舗装

【国道8号信号～近江鉄道踏切】

- ②大型トラック通行 歩道無し
- 〈対策メニュー〉
- ・路側帯のグリーン化・外側線

【居川電気店～小野町】

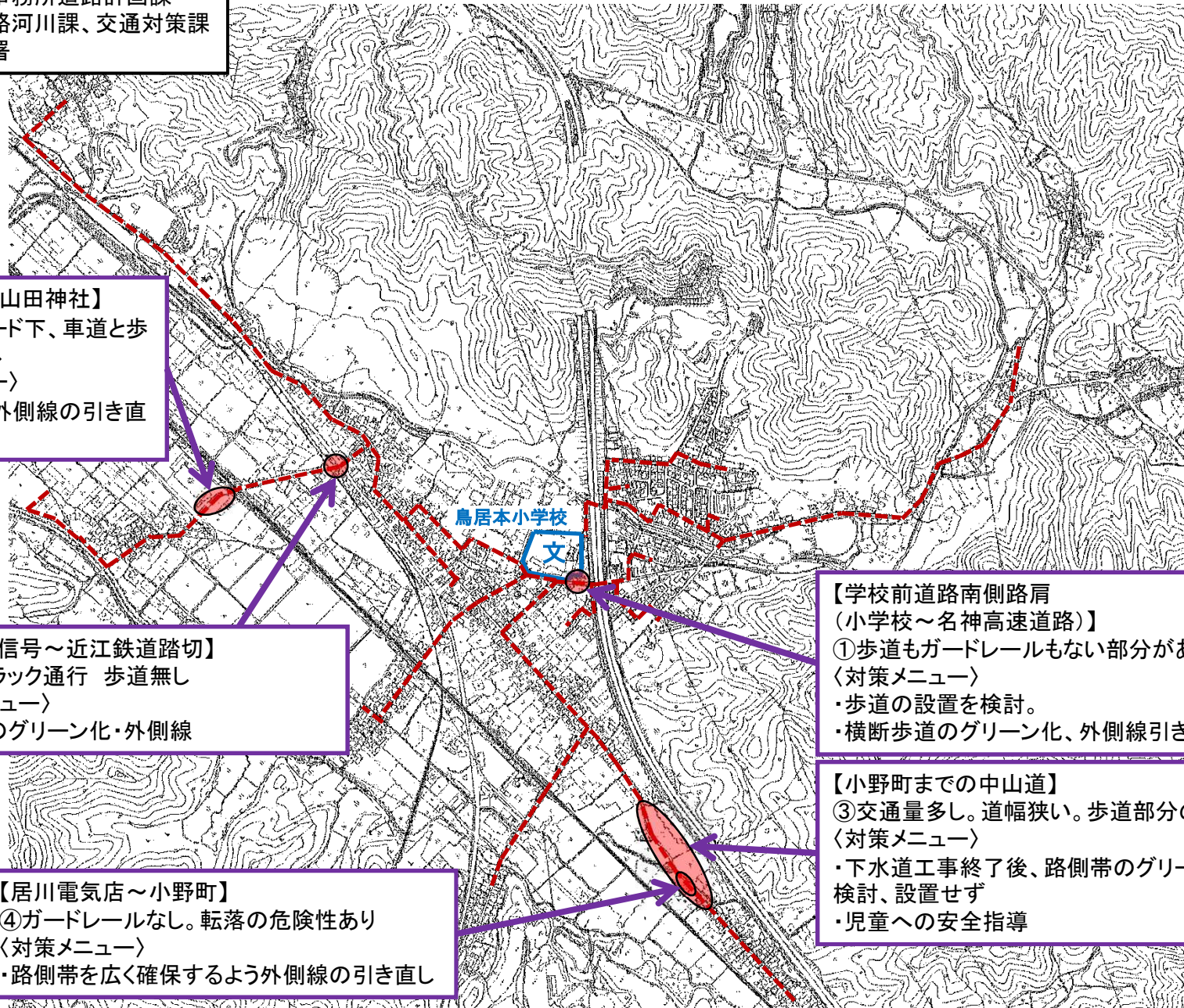
- ④ガードレールなし。転落の危険性あり
- 〈対策メニュー〉
- ・路側帯を広く確保するよう外側線の引き直し

【学校前道路南側路肩
(小学校～名神高速道路)】

- ①歩道もガードレールもない部分がある
- 〈対策メニュー〉
- ・歩道の設置を検討。
- ・横断歩道のグリーン化、外側線引き直し

【小野町までの中山道】

- ③交通量多し。道幅狭い。歩道部分の確保
- 〈対策メニュー〉
- ・下水道工事終了後、路側帯のグリーン化検討、設置せず
- ・児童への安全指導



【対策検討メンバー】

- ・教育委員会、小学校
- ・湖東土木事務所道路計画課
- ・彦根市道路河川課、交通対策課
- ・彦根警察署

通学路要対策箇所図(河瀬小学校)

- : 通学路(学校指定)
- : 要対策箇所

【広野町～堀町 おさつ街道】

- ⑤両側の歩道、急傾斜のため危険。電柱
〈対策メニュー〉
・バリアフリー化検討 電柱移設
継続的に随時実施

【国道犬方交差点～犬方公民館】

- ①朝夕交通量多し。外側線なし。歩道確保
〈対策メニュー〉
・下水道工事終了後、外側線の設置(カー化検討)

【法士～出町】

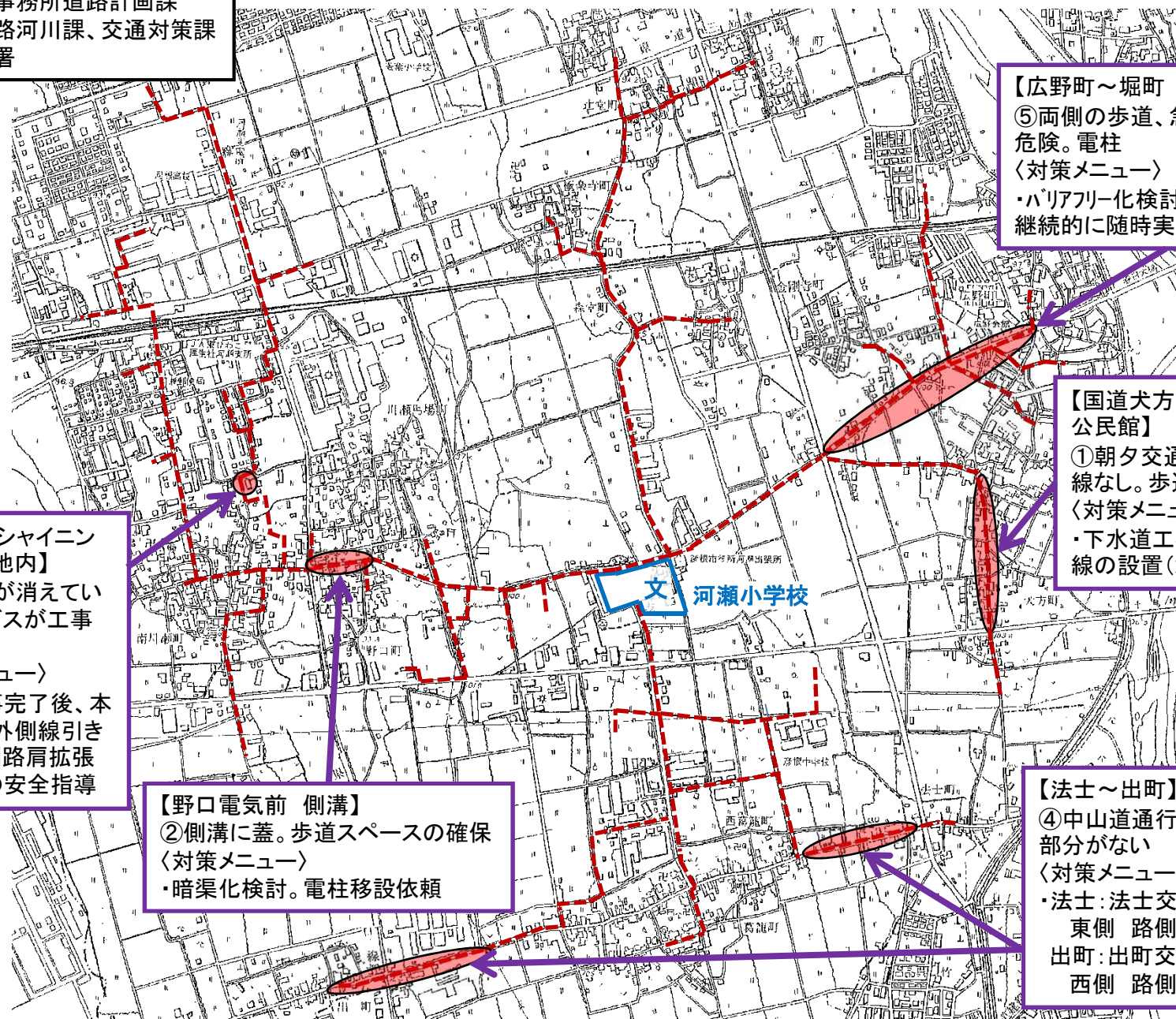
- ④中山道通行量多し。歩道部分がない
〈対策メニュー〉
・法士:法士交差点改良
東側 路側帯グリーン化
出町:出町交差点改良
西側 路側帯グリーン化

【南川瀬 シャイニング川瀬団地内】

- ③外側線が消えている。大阪ガスが工事中である
〈対策メニュー〉
・占用工事完了後、本復旧時に外側線引き直し、北側路肩拡張
・児童への安全指導

【野口電気前 側溝】

- ②側溝に蓋。歩道スペースの確保
〈対策メニュー〉
・暗渠化検討。電柱移設依頼



【対策検討メンバー】

- ・教育委員会、小学校
- ・湖東土木事務所道路計画課
- ・彦根市道路河川課、交通対策課
- ・彦根警察署

通学路要対策箇所図(亀山小学校)

- : 通学路(学校指定)
- : 要対策箇所

【大山橋～百石橋 宇曾川東側道路】

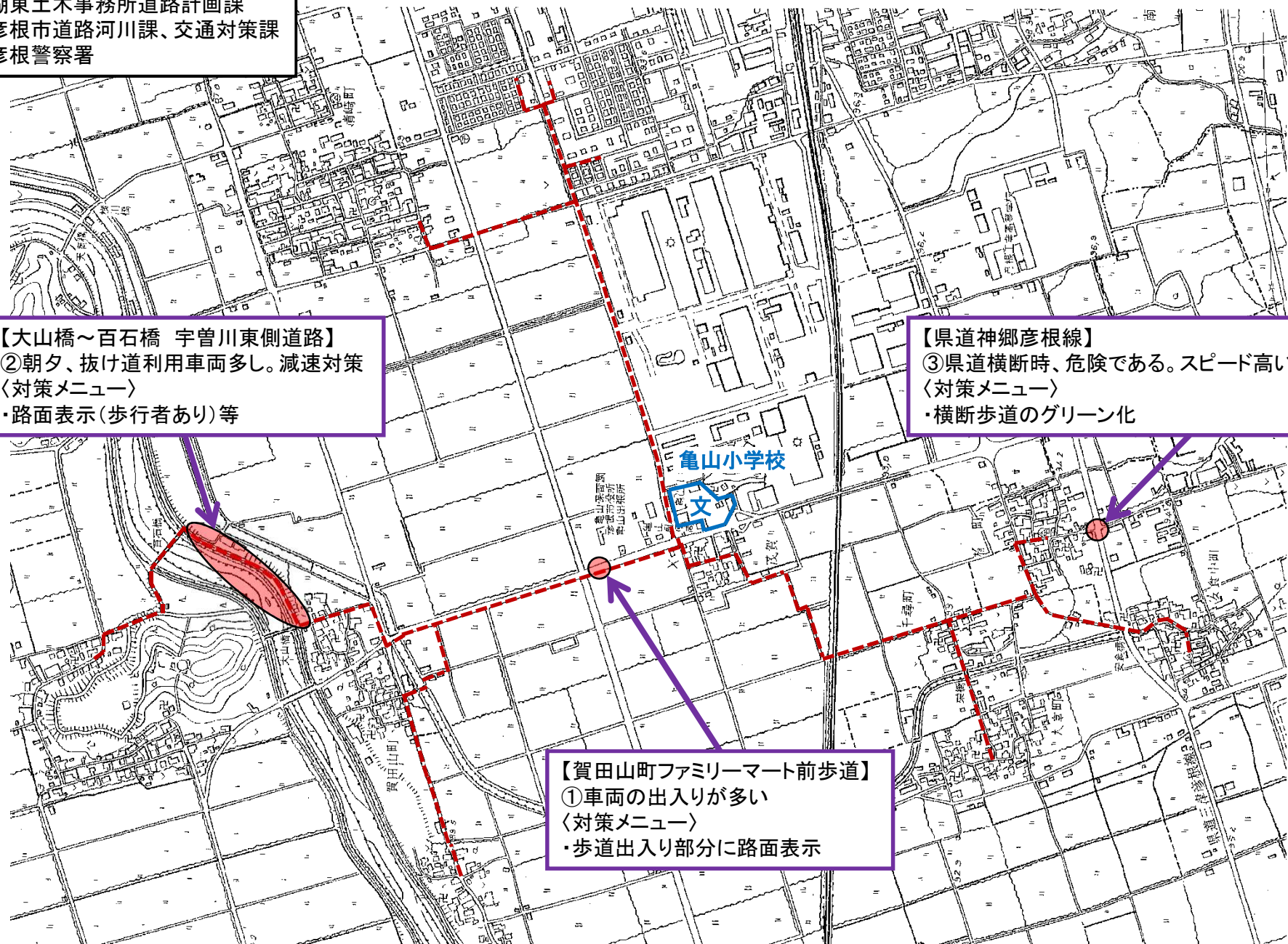
- ②朝夕、抜け道利用車両多し。減速対策
〈対策メニュー〉
- ・路面表示(歩行者あり)等

【県道神郷彦根線】

- ③県道横断時、危険である。スピード高い
〈対策メニュー〉
- ・横断歩道のグリーン化

【賀田山町ファミリーマート前歩道】

- ①車両の出入りが多い
〈対策メニュー〉
- ・歩道出入り部分に路面表示



【対策検討メンバー】

- ・教育委員会、小学校
- ・湖東土木事務所道路計画課
- ・彦根市道路河川課、交通対策課
- ・彦根警察署

通学路要対策箇所図(高宮小学校)

- : 通学路(学校指定)
- : 要対策箇所

【高宮停車場線～大北交差点】

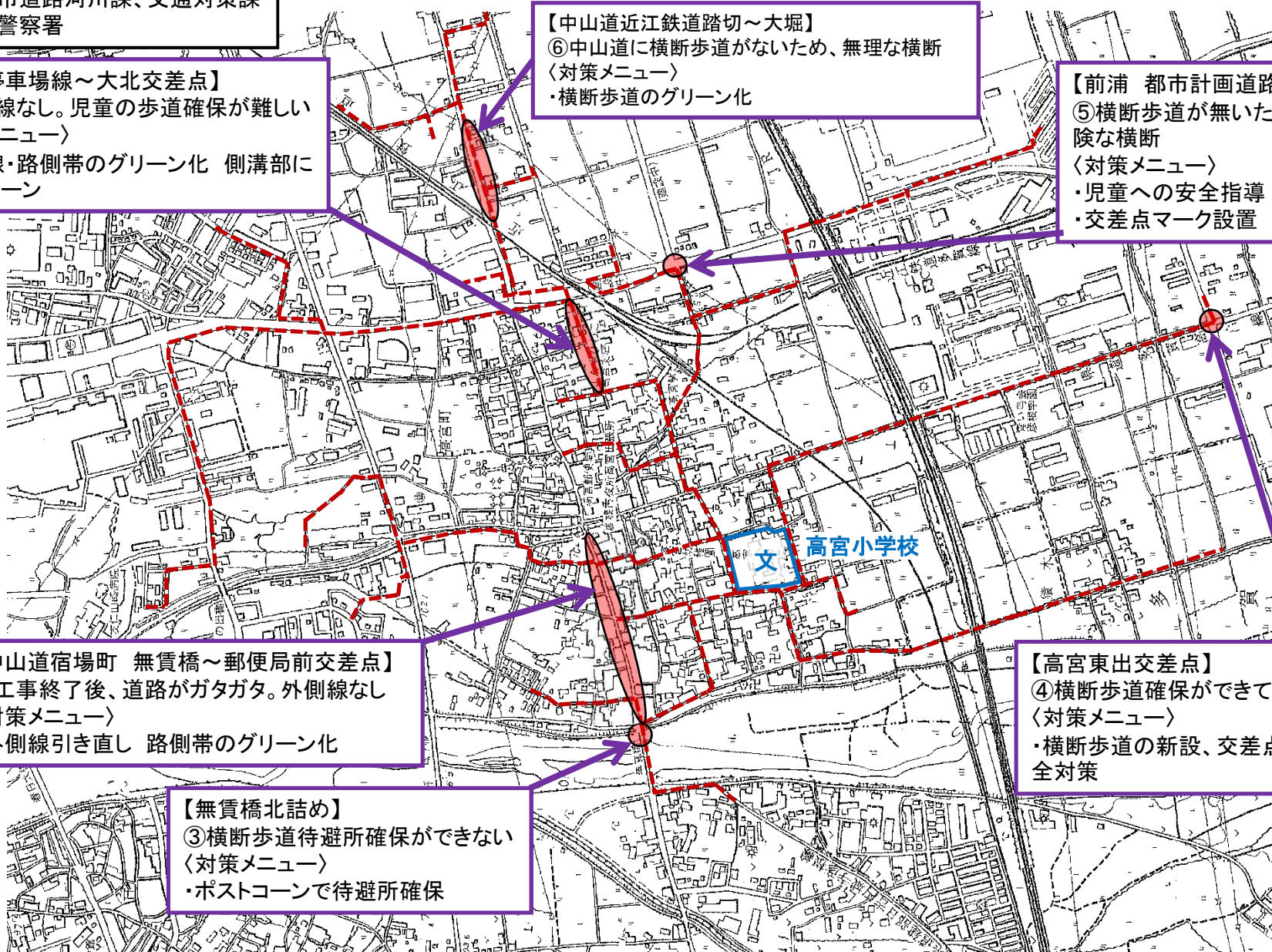
- ②外側線なし。児童の歩道確保が難しい
〈対策メニュー〉
- ・外側線・路側帯のグリーン化 側溝部に
ポストコーン

【中山道近江鉄道路踏切～大堀】

- ⑥中山道に横断歩道がないため、無理な横断
〈対策メニュー〉
- ・横断歩道のグリーン化

【前浦 都市計画道路】

- ⑤横断歩道がないため、危
険な横断
〈対策メニュー〉
- ・児童への安全指導
- ・交差点マーク設置



【中山道宿場町 無賃橋～郵便局前交差点】

- ①工事終了後、道路がガタガタ。外側線なし
〈対策メニュー〉
- ・外側線引き直し 路側帯のグリーン化

【無賃橋北詰め】

- ③横断歩道待避所確保ができない
〈対策メニュー〉
- ・ポストコーンで待避所確保

【高宮東交差点】

- ④横断歩道確保ができていない
〈対策メニュー〉
- ・横断歩道の 신설、交差点部安
全対策

【対策検討メンバー】

- ・教育委員会、小学校
- ・湖東土木事務所道路計画課
- ・彦根市道路河川課、交通対策課
- ・彦根警察署

通学路要対策箇所図(稲枝東小学校)

- : 通学路(学校指定)
- : 要対策箇所

【金田 地先 都市計画道路】

- ⑤朝夕、駅方向へ向かう車両多し。危険
〈対策メニュー〉
- ・横断歩道のグリーン化、減速マーク設置

【彦富町内道路】

- ④タカタ社員の車両多し。カーブ。変則交差点
〈対策メニュー〉
- ・下水道工事終了後 横断歩道のグリーン化・路側帯のグリーン化

【稲里集落 入り口部分交差点】

- ③東西方向に高スピード車。児童の見落とし
〈対策メニュー〉
- ・横断歩道のグリーン化 交差点のコンパクト化
外側線の引き直し

【南稲部団地内道路】

- ②水路にかかる橋、幅狭し。歩行者専用橋
〈対策メニュー〉
- ・県河川管理者と相談の上、歩行者専用橋の設置

文 稲枝東小学校

【稲枝町 地先】

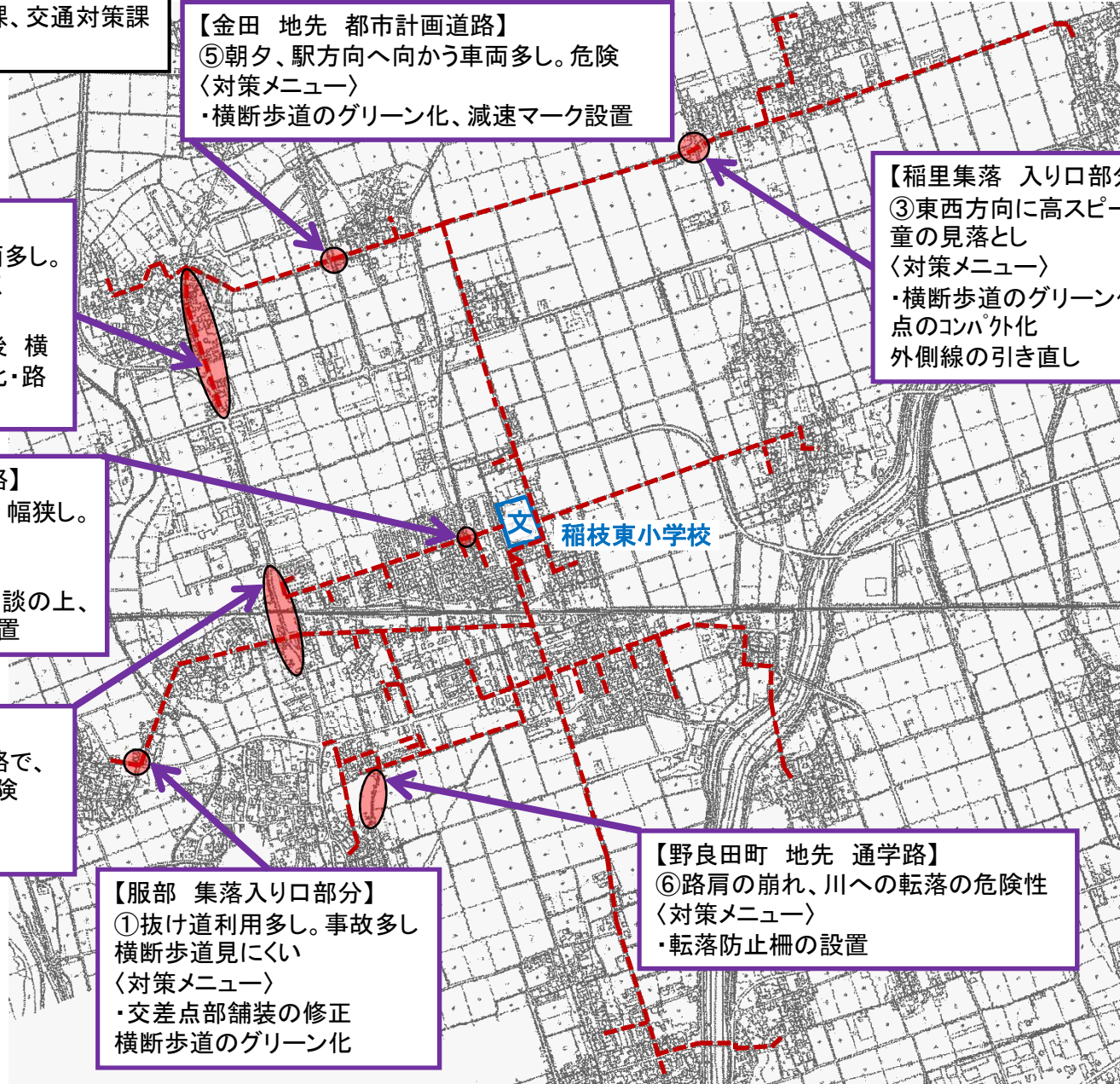
- ⑦交通量の多い道路で、信号もなく横断が危険
〈対策メニュー〉
- ・立体交差

【服部 集落入り口部分】

- ①抜け道利用多し。事故多し
横断歩道見にくい
〈対策メニュー〉
- ・交差点部舗装の修正
横断歩道のグリーン化

【野良田町 地先 通学路】

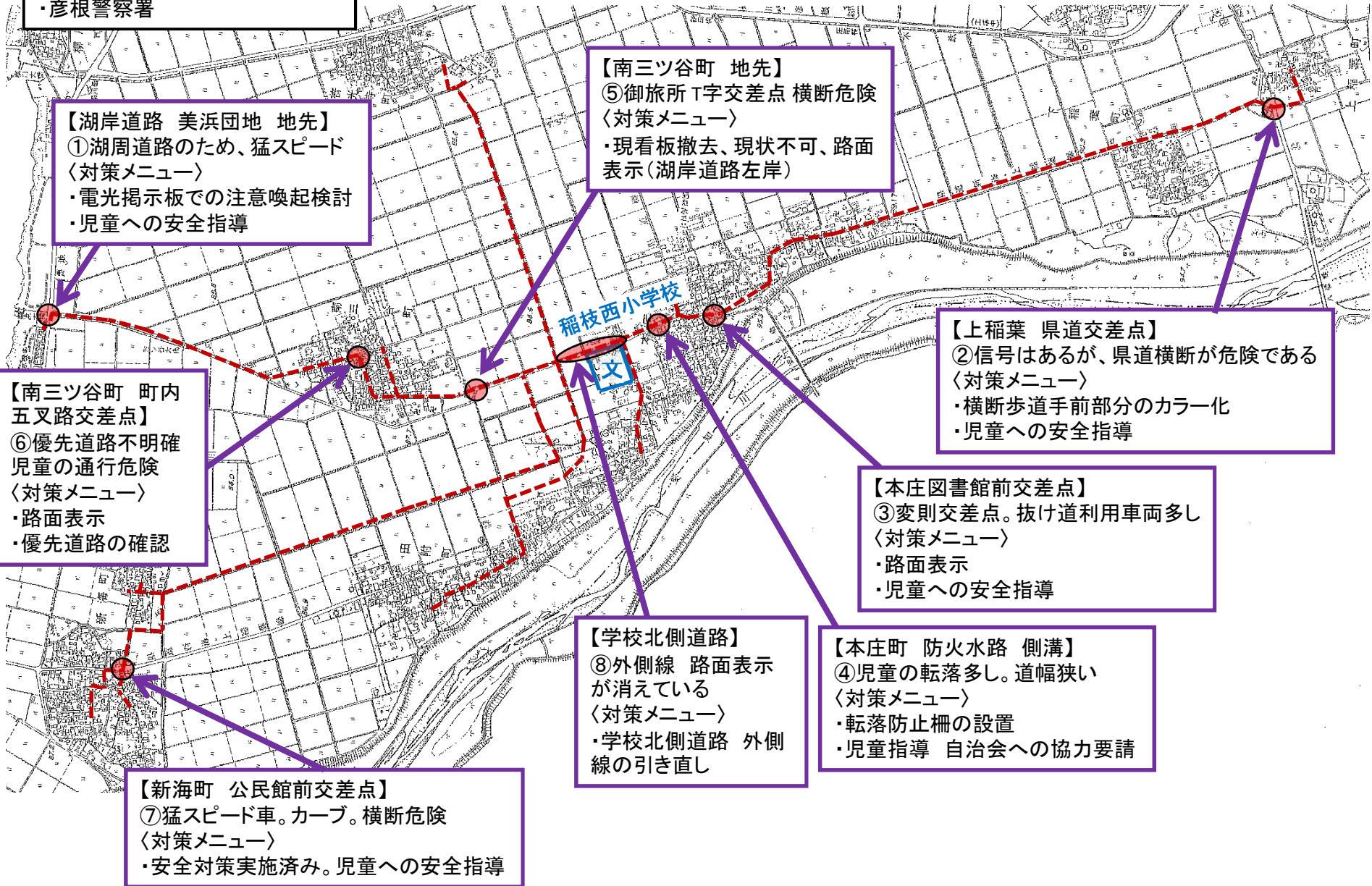
- ⑥路肩の崩れ、川への転落の危険性
〈対策メニュー〉
- ・転落防止柵の設置



通学路要対策箇所図(稲枝西小学校)

--- : 通学路(学校指定)
● : 要対策箇所

【対策検討メンバー】
 ・教育委員会、小学校
 ・湖東土木事務所道路計画課
 ・彦根市道路河川課、交通対策課
 ・彦根警察署



【湖岸道路 美浜団地 地先】
 ①湖周道路のため、猛スピード
 〈対策メニュー〉
 ・電光掲示板での注意喚起検討
 ・児童への安全指導

【南三ツ谷町 地先】
 ⑤御旅所 T字交差点 横断危険
 〈対策メニュー〉
 ・現看板撤去、現状不可、路面表示(湖岸道路左岸)

【上稲葉 県道交差点】
 ②信号はあるが、県道横断が危険である
 〈対策メニュー〉
 ・横断歩道手前部分のカラー化
 ・児童への安全指導

【南三ツ谷町 町内 五叉路交差点】
 ⑥優先道路不明確 児童の通行危険
 〈対策メニュー〉
 ・路面表示
 ・優先道路の確認

【本庄図書館前交差点】
 ③変則交差点。抜け道利用車両多し
 〈対策メニュー〉
 ・路面表示
 ・児童への安全指導

【学校北側道路】
 ⑧外側線 路面表示が消えている
 〈対策メニュー〉
 ・学校北側道路 外側線の引き直し

【本庄町 防火水路 側溝】
 ④児童の転落多し。道幅狭い
 〈対策メニュー〉
 ・転落防止柵の設置
 ・児童指導 自治会への協力要請

【新海町 公民館前交差点】
 ⑦猛スピード車。カーブ。横断危険
 〈対策メニュー〉
 ・安全対策実施済み。児童への安全指導

【対策検討メンバー】

- ・教育委員会、小学校
- ・湖東土木事務所道路計画課
- ・彦根市道路河川課、交通対策課
- ・彦根警察署

通学路要対策箇所図(稲枝北小学校)

- : 通学路(学校指定)
- : 要対策箇所

【上石寺～下石寺 道路】

④下石寺方面 カーブ部分が危険である。
延長希望

〈対策メニュー〉

- ・外側線の引き直しにより、路肩の確保。
- 路側帯のグリーン化は年次計画
- ・地下道入り口付近安全地帯に反射板の設置

【稲枝北小学校前～石寺】

③道幅が狭く、歩道スペース確保が難しい

〈対策メニュー〉

- ・琵琶湖側 路側帯のグリーン化。外側線の設置

【湖周道路薩摩交差点～薩摩町内】

②交差点～薩摩町内 歩道が不明確

〈対策メニュー〉

- ・路側帯のグリーン化(北側) 外側線の設置

【出路～上岡部 道路】

①道幅が狭く、交通量多し。歩道確保の必要性

〈対策メニュー〉

- ・路側帯のグリーン化(北側) 舗装補修

