

【対策検討メンバー】

- ・教育委員会、小学校
- ・湖東土木事務所道路計画課
- ・彦根市道路河川課、交通対策課
- ・彦根警察署

# 通学路要対策箇所図(城東小学校)

- : 通学路(学校指定)
- : 要対策箇所

【岡田医院横道路 芹橋雨坪山通りとの交差点】

- ③道幅が狭く、速度を出す車多し。
- 停止線・飛び出し坊やの設置要望
- 〈対策メニュー〉
- ・歩道(べんがら色)の延長、または、人型を道路に貼る

【松田電気と滋賀銀行寮間の道、県道歩道】

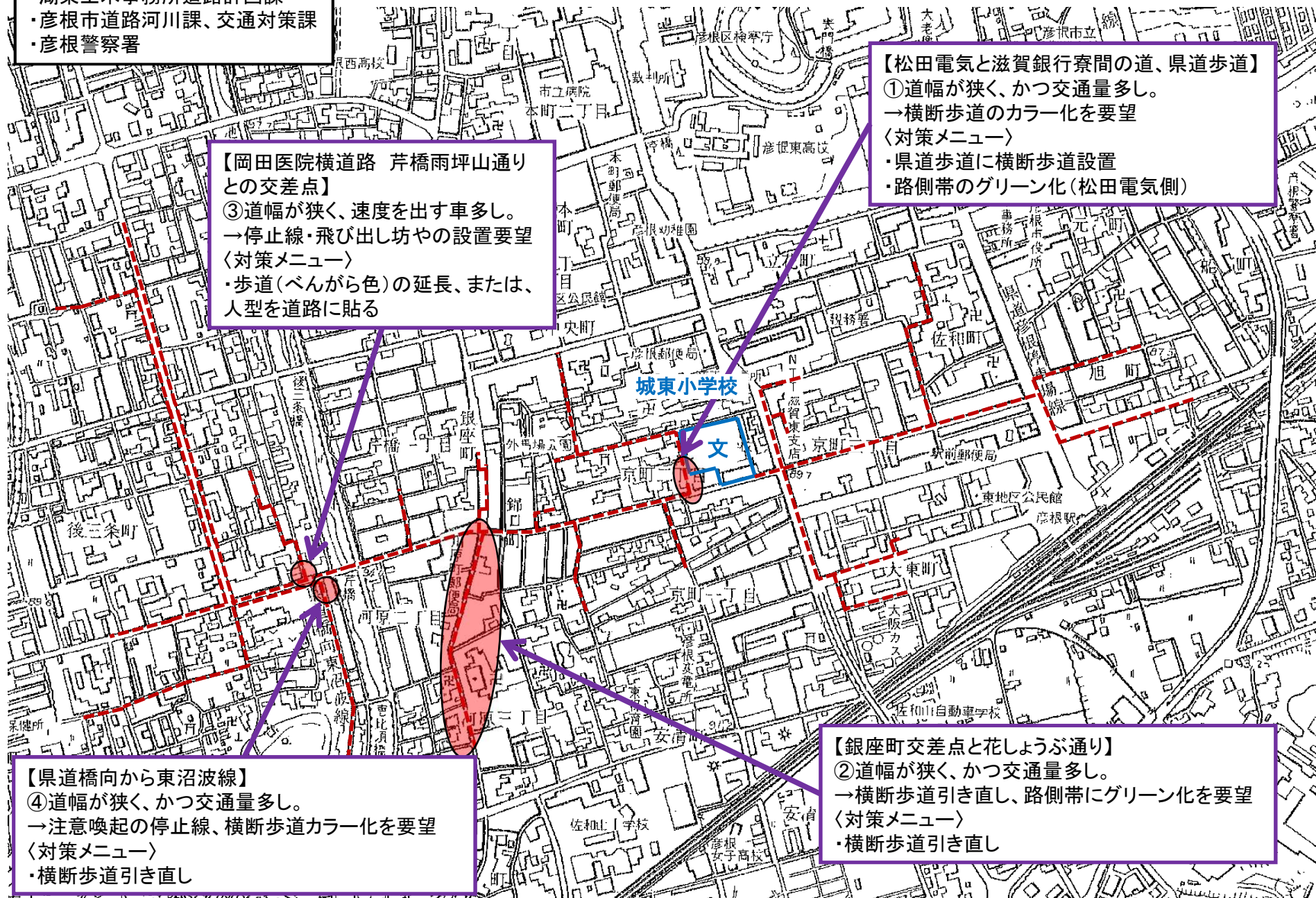
- ①道幅が狭く、かつ交通量多し。
- 横断歩道のカラー化を要望
- 〈対策メニュー〉
- ・県道歩道に横断歩道設置
- ・路側帯のグリーン化(松田電気側)

【県道橋向から東沼波線】

- ④道幅が狭く、かつ交通量多し。
- 注意喚起の停止線、横断歩道カラー化を要望
- 〈対策メニュー〉
- ・横断歩道引き直し

【銀座町交差点と花しょうぶ通り】

- ②道幅が狭く、かつ交通量多し。
- 横断歩道引き直し、路側帯にグリーン化を要望
- 〈対策メニュー〉
- ・横断歩道引き直し

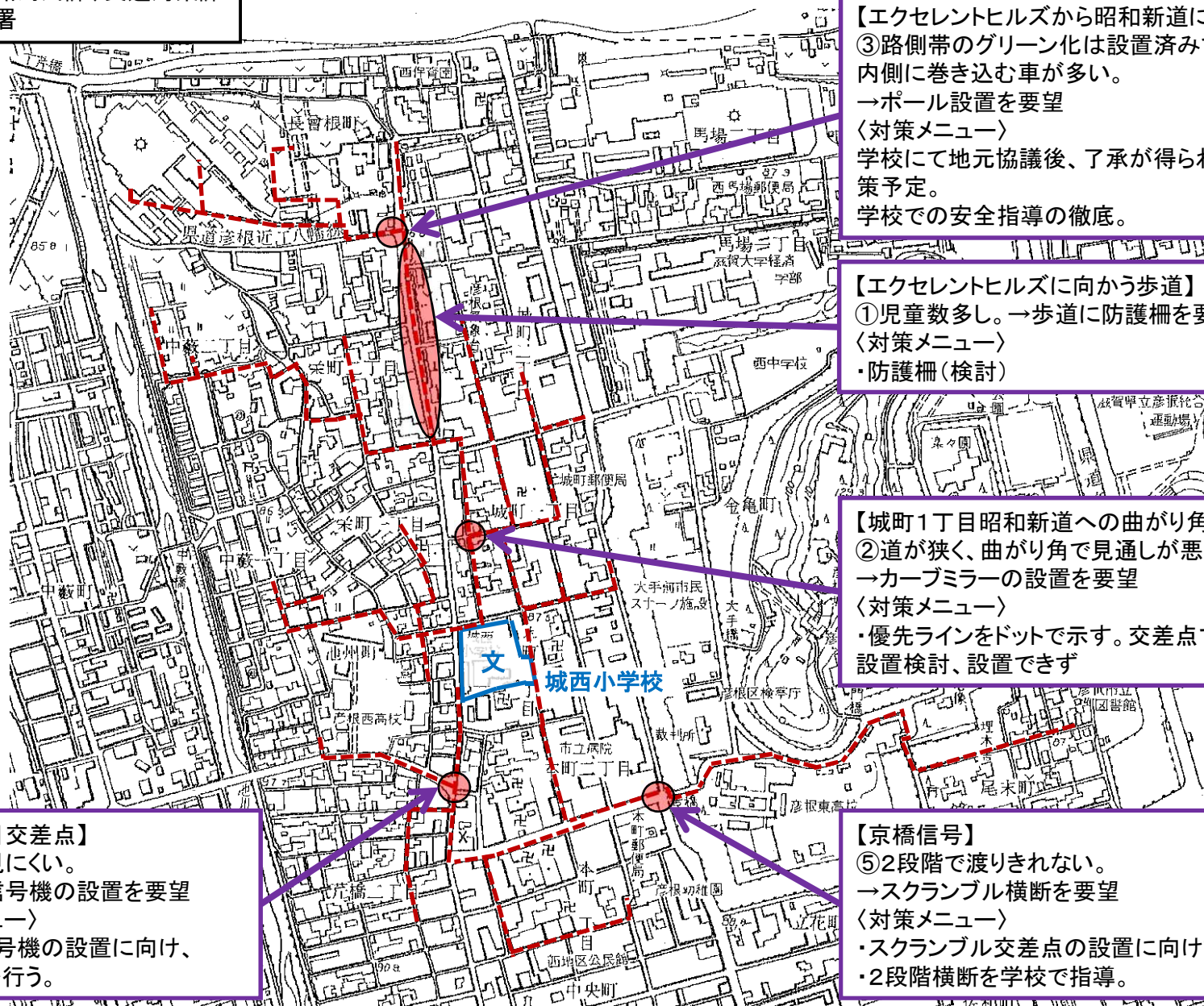


【対策検討メンバー】

- ・教育委員会、小学校
- ・湖東土木事務所道路計画課
- ・彦根市道路河川課、交通対策課
- ・彦根警察署

## 通学路要対策箇所図(城西小学校)

- : 通学路(学校指定)
- : 要対策箇所



【エクセレントヒルズから昭和新道にでる角】  
③路側帯のグリーン化は設置済みであるが、内側に巻き込む車が多い。  
→ポール設置を要望  
〈対策メニュー〉  
学校にて地元協議後、了承が得られれば対策予定。  
学校での安全指導の徹底。

【エクセレントヒルズに向かう歩道】  
①児童数多し。→歩道に防護柵を要望  
〈対策メニュー〉  
・防護柵(検討)

【城町1丁目昭和新道への曲がり角】  
②道が狭く、曲がり角で見通しが悪い。  
→カーブミラーの設置を要望  
〈対策メニュー〉  
・優先ラインをドットで示す。交差点マークの設置検討、設置できず

【本町2丁目交差点】  
④信号が見にくい。  
→歩行者信号機の設置を要望  
〈対策メニュー〉  
・歩行者信号機の設置に向け、継続要望を行う。

【京橋信号】  
⑤2段階で渡りきれない。  
→スクランブル横断を要望  
〈対策メニュー〉  
・スクランブル交差点の設置に向け計画提出。  
・2段階横断を学校で指導。



# 通学路要対策箇所図(城南小学校)

--- : 通学路(学校指定)  
● : 要対策箇所

【対策検討メンバー】  
・教育委員会、小学校  
・湖東土木事務所道路計画課  
・彦根市道路河川課、交通対策課  
・彦根警察署

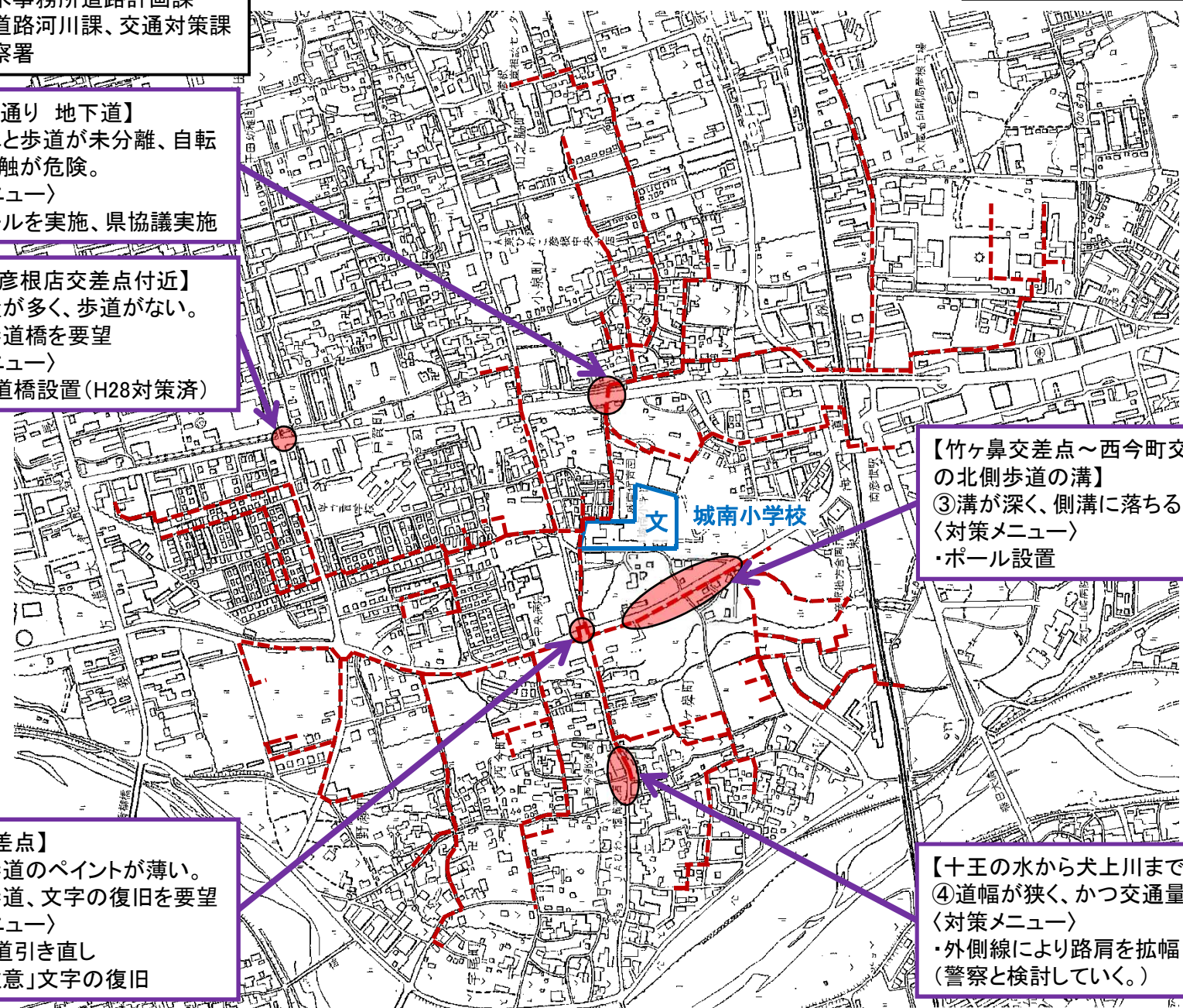
【くすのき通り 地下道】  
①自転車と歩道が未分離、自転車との接触が危険。  
〈対策メニュー〉  
・パトロールを実施、県協議実施

【ELIGHT彦根店交差点付近】  
⑤交通量が多く、歩道がない。  
→横断歩道橋を要望  
〈対策メニュー〉  
・横断歩道橋設置(H28対策済)

【竹ヶ鼻交差点～西今町交差点間の北側歩道の溝】  
③溝が深く、側溝に落ちる。  
〈対策メニュー〉  
・ポール設置

【西今交差点】  
②横断歩道のペイントが薄い。  
→横断歩道、文字の復旧を要望  
〈対策メニュー〉  
・横断歩道引き直し  
・「横断注意」文字の復旧

【十王の水から犬上川までの道路】  
④道幅が狭く、かつ交通量多し。  
〈対策メニュー〉  
・外側線により路肩を拡幅  
(警察と検討していく。)

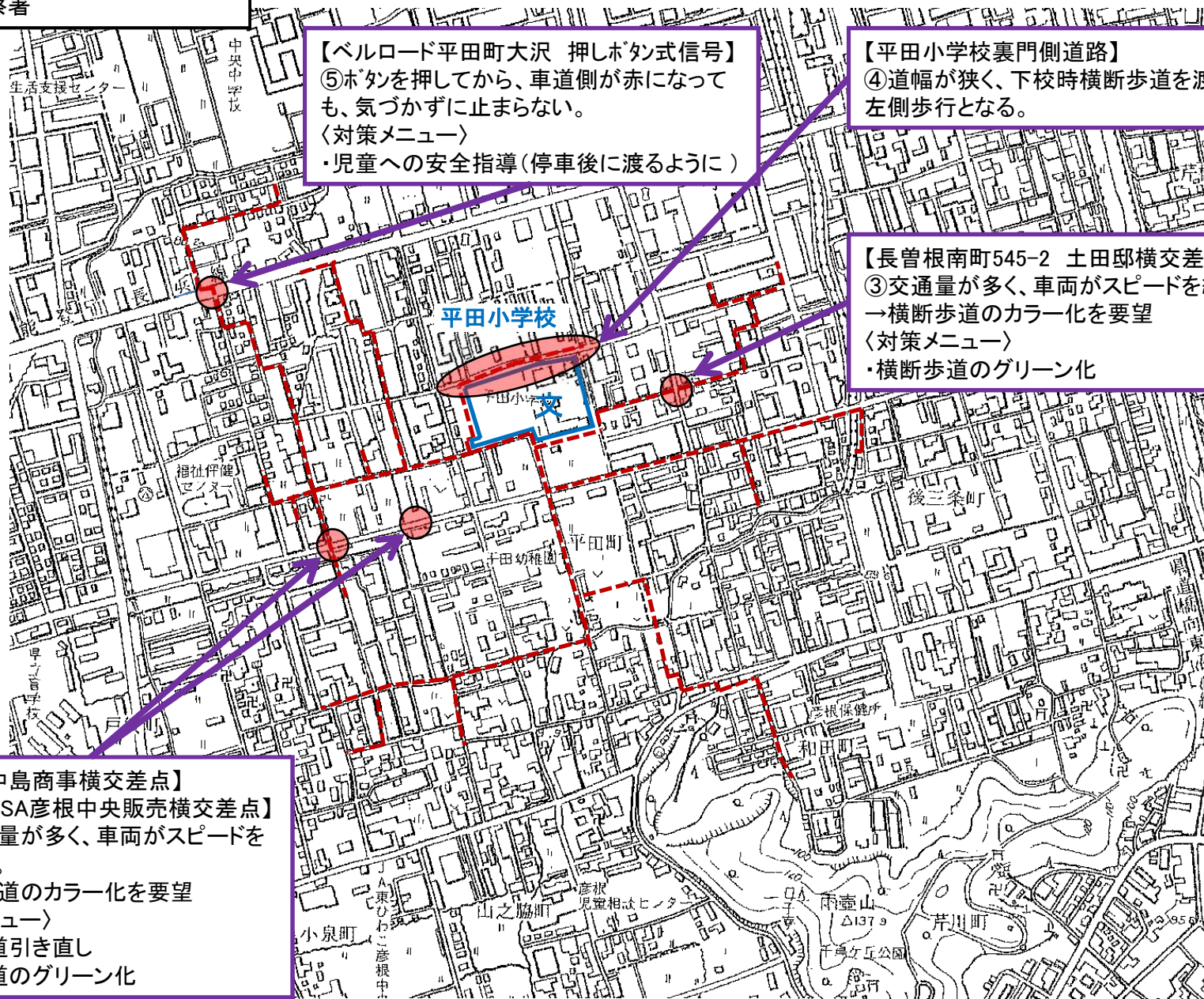


【対策検討メンバー】

- ・教育委員会、小学校
- ・彦根市道路河川課、交通対策課
- ・彦根警察署

## 通学路要対策箇所図(平田小学校)

- : 通学路(学校指定)
- : 要対策箇所



【ベルロード平田町大沢 押しボタン式信号】

⑤ボタンを押してから、車道側が赤になっても、気づかずに止まらない。  
〈対策メニュー〉  
・児童への安全指導(停車後に渡るように)

【平田小学校裏門側道路】

④道幅が狭く、下校時横断歩道を渡ってから左側歩行となる。

【長曾根南町545-2 土田邸横交差点】

③交通量が多く、車両がスピードを緩めない。  
→横断歩道のカラー化を要望  
〈対策メニュー〉  
・横断歩道のグリーン化

【平田町中島商事横交差点】

【平田町ASA彦根中央販売横交差点】

①②交通量が多く、車両がスピードを緩めない。  
→横断歩道のカラー化を要望  
〈対策メニュー〉  
・横断歩道引き直し  
・横断歩道のグリーン化



【対策検討メンバー】

- ・教育委員会、小学校
- ・湖東土木事務所道路計画課
- ・彦根市道路河川課、交通対策課
- ・彦根警察署

【湖岸道路 四つ川 横断歩道】

①交通量が多い。湖岸道路横断が危険。

→信号の設置要望

〈対策メニュー〉

- ・横断旗を利用して、安全に渡れるよう学校で指導する。

# 通学路要対策箇所図(城北小学校)

--- : 通学路(学校指定)

● : 要対策箇所

【レインボータウン県道】

②大洞側からレインボー側に渡る横断歩道がない。

〈対策メニュー〉

- ・地元相談の上、再度協議していく。

【佐和山東中村米酒店交差点】

③横断歩道がない。

〈対策メニュー〉

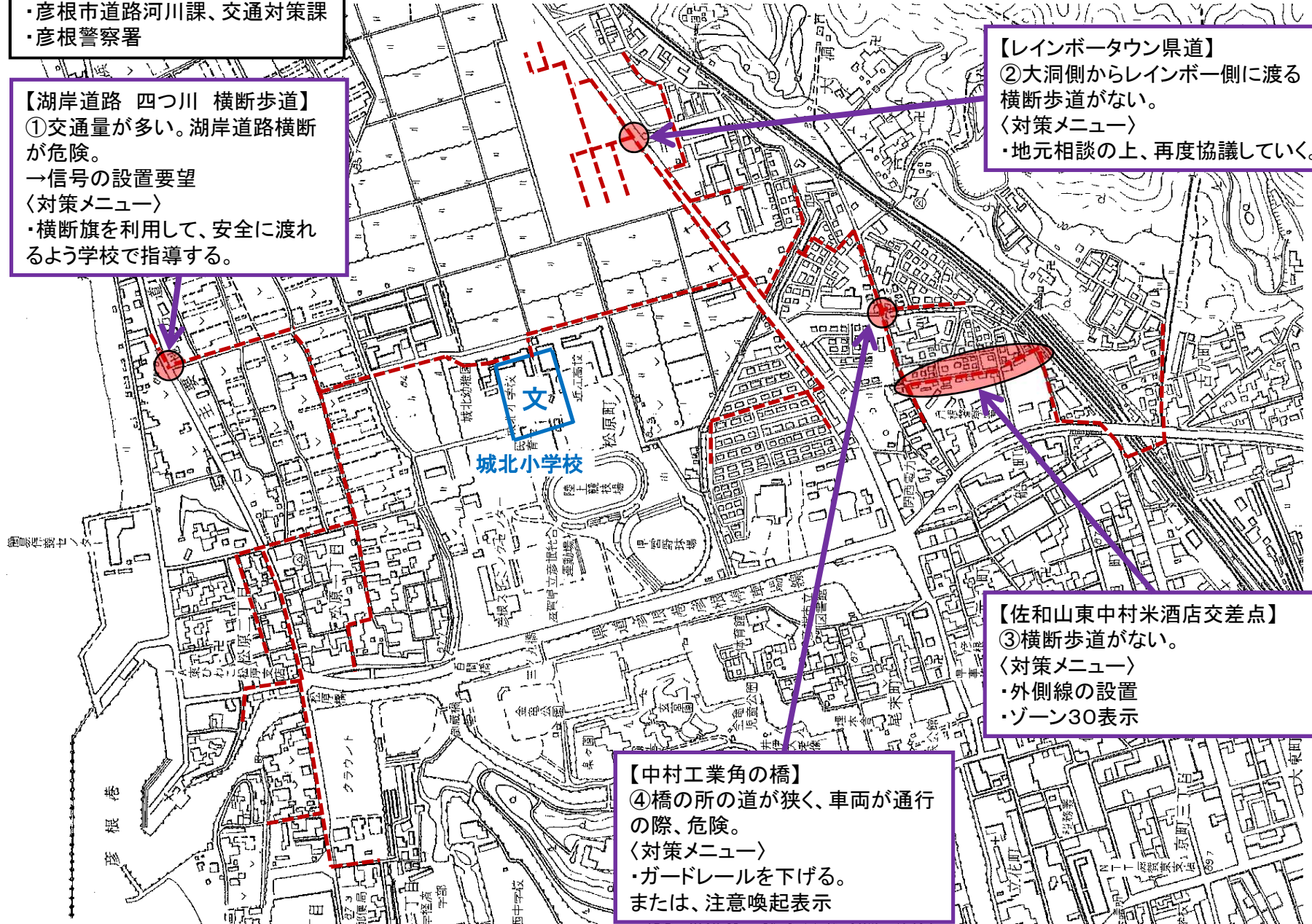
- ・外側線の設置
- ・ゾーン30表示

【中村工業角の橋】

④橋の所の道が狭く、車両が通行の際、危険。

〈対策メニュー〉

- ・ガードレールを下げる。
- または、注意喚起表示



**【対策検討メンバー】**

- ・教育委員会、小学校
- ・彦根市道路河川課、交通対策課
- ・彦根警察署

**【市道彦根駅平田線と市道安清西沼波線との交差点】**

- ⑥児童の登校列が横断する交差点  
〈対策メニュー〉
- ・信号機の設置

**【彦根芹川駅から総合高校に向かうJR線路下の道路】**

- ③道幅が狭く、児童の傍らを車が通過する。  
〈対策メニュー〉
- ・防護柵設置
  - ・注意喚起を促す路面表示の設置

**【東中JR側の道路】**

- ⑤路側線はあるが、朝夕の通行者量が多い。  
〈対策メニュー〉
- ・路側帯カラー化(東中側)

**【丸三マンションの三叉路】**

- ④南北に横断歩道がない。  
〈対策メニュー〉
- ・横断歩道設置を計画

# 通学路要対策箇所図(佐和山小学校)

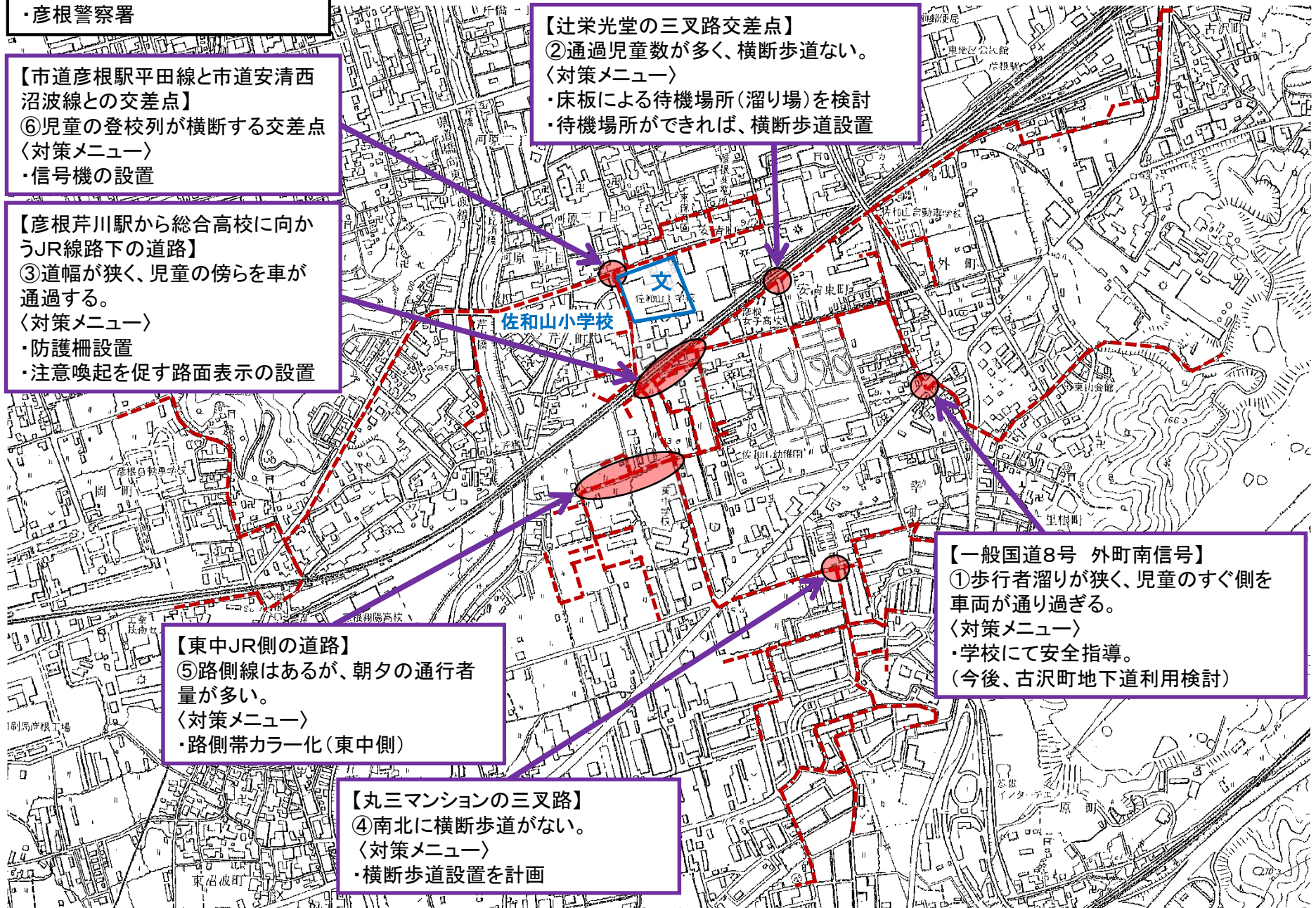
- : 通学路(学校指定)
- : 要対策箇所

**【辻栄光堂の三叉路交差点】**

- ②通過児童数が多く、横断歩道ない。  
〈対策メニュー〉
- ・床板による待機場所(溜り場)を検討
  - ・待機場所ができれば、横断歩道設置

**【一般国道8号 外町南信号】**

- ①歩行者溜りが狭く、児童のすぐ側を車両が通り過ぎる。  
〈対策メニュー〉
- ・学校にて安全指導。
- (今後、古沢町地下道利用検討)





【対策検討メンバー】

- ・教育委員会、小学校
- ・湖東土木事務所道路計画課
- ・彦根市道路河川課、交通対策課
- ・彦根警察署

# 通学路要対策箇所図(旭森小学校)

- : 通学路(学校指定)
- : 要対策箇所

【旧西村電気前】

②通行量が多く、横断歩道があるが、見通しが悪い。

→横断歩道の移設を要望。

〈対策メニュー〉

- ・町にて、川上に待機場所が設置できれば、水路への防護柵設置。
- ・横断歩道移設

旭森小学校

文

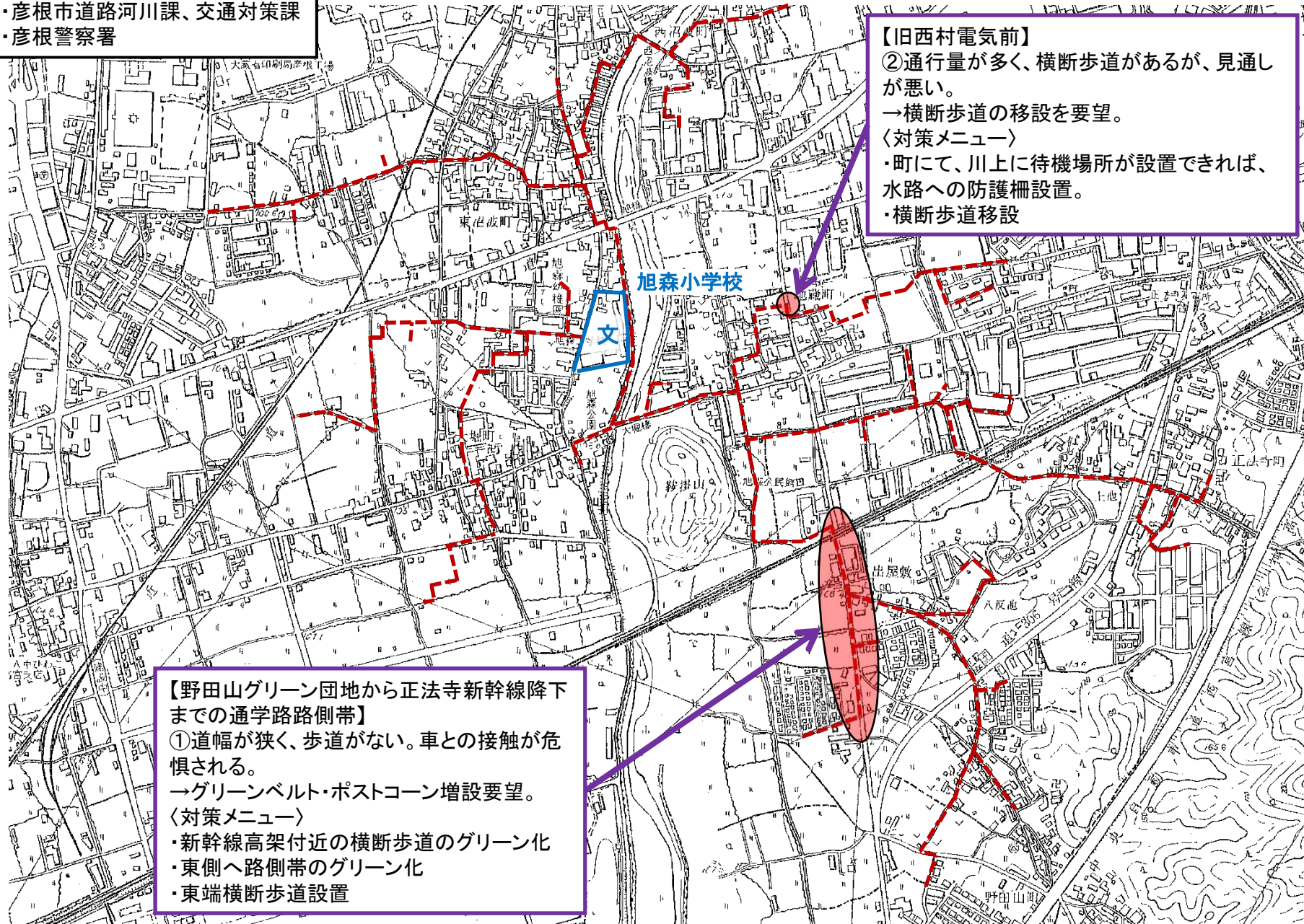
【野田山グリーン団地から正法寺新幹線降下までの通学路路側帯】

①道幅が狭く、歩道がない。車との接触が危惧される。

→グリーンベルト・ポストコーン増設要望。

〈対策メニュー〉

- ・新幹線高架付近の横断歩道のグリーン化
- ・東側へ路側帯のグリーン化
- ・東端横断歩道設置



--- : 通学路(学校指定)

● : 要対策箇所

## 通学路要対策箇所図(城陽小学校)

【対策検討メンバー】

- ・教育委員会、小学校
- ・湖東土木事務所道路計画課
- ・彦根市道路河川課、交通対策課
- ・彦根警察署

【須越北バス停～三津屋バス停】

⑤外側線、路面表示が消えている

〈対策メニュー〉

- ・外側線の引き直し(H29以降)

【県道197号線】

④横断歩道の予告標示が薄く、見づらい。

→予告標示引き直し要望

〈対策メニュー〉

- ・「横断歩道警告マーク」を補修

【花田保育園前】

③道路が曲線のため見通しが悪い。

→横断歩道設置 溝の暗渠化要望

〈対策メニュー〉

- ・学校にて協議

【旧日夏公民館前・日夏保育所前】

②歩道が整備されていない。

→グリーンベルト設置要望

〈対策メニュー〉

- ・日夏保育園側、外側線・路側帯カラー化
- ・日夏会館前、中沢まで路側帯カラー化

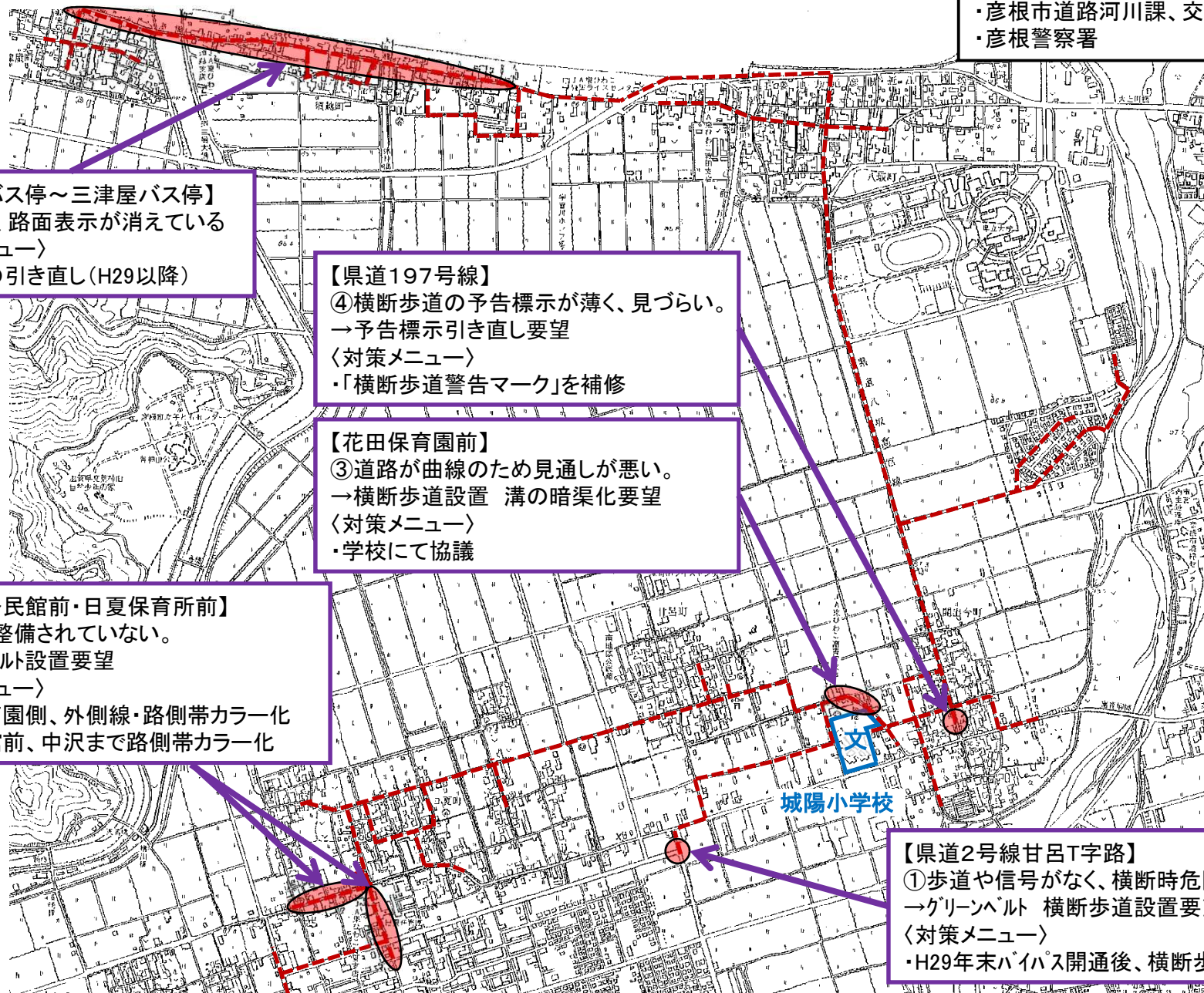
【県道2号線甘呂T字路】

①歩道や信号がなく、横断時危険。

→グリーンベルト 横断歩道設置要望

〈対策メニュー〉

- ・H29年末ハイパス開通後、横断歩道設置





【対策検討メンバー】

- ・教育委員会、小学校
- ・彦根市道路河川課、交通対策課
- ・彦根警察署

## 通学路要対策箇所図(若葉小学校)

- : 通学路(学校指定)
- : 要対策箇所

【八丁目南北通り点滅信号から西側交差点】

- ⑤「止まれ」標識の劣化
- 再塗装要望
- 〈対策メニュー〉
- ・停止線引き直し

【鳳鳴春から北へ南ローズまで】

- ④横断が危険
- 横断歩道の設置要望
- 〈対策メニュー〉
- ・児童への安全指導

【荒神山通りから蓮台寺交差点東】

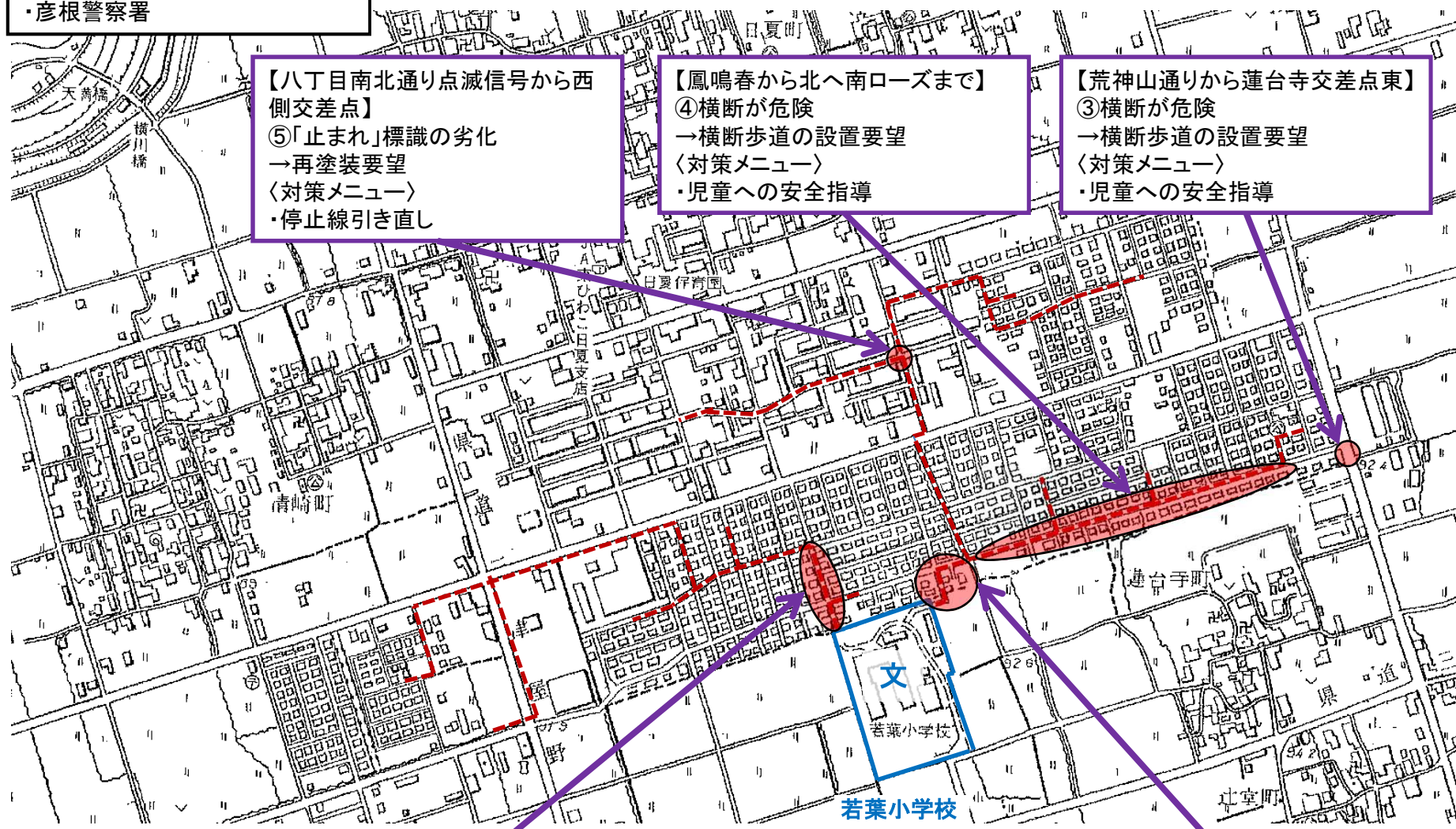
- ③横断が危険
- 横断歩道の設置要望
- 〈対策メニュー〉
- ・児童への安全指導

【小学校西南側2本目の交差点から南道路】

- ①通学路にグリーンベルトがない。
- 路側帯のカラー化を要望
- 〈対策メニュー〉
- ・路側帯のグリーン化を検討、現状設置困難

【小学校西北1本目の交差点から歩道】

- ②通学路にグリーンベルトがない。
- 路側帯のグリーン化を要望
- 〈対策メニュー〉
- ・児童への安全指導

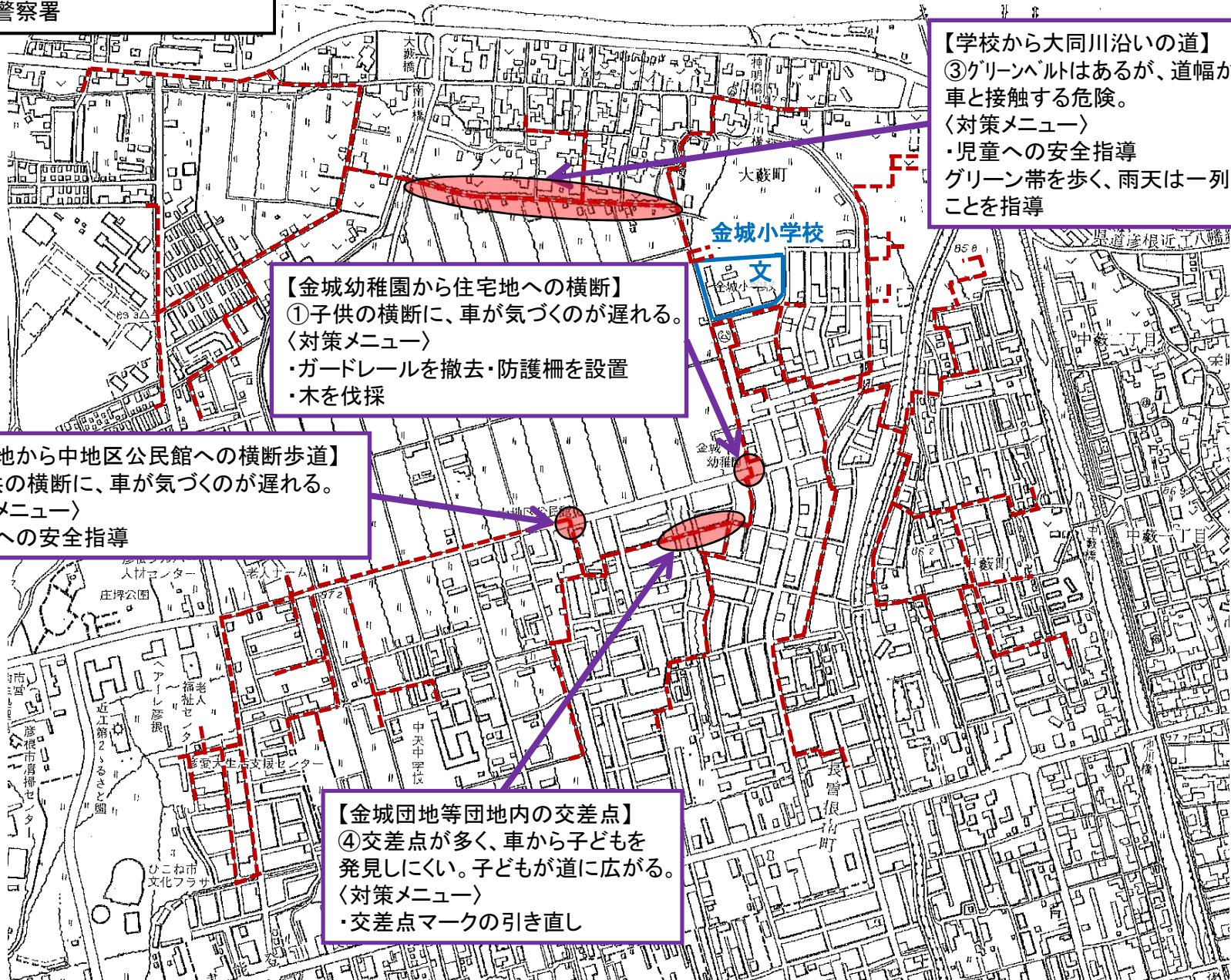


**【対策検討メンバー】**

- ・教育委員会、小学校
- ・彦根市道路河川課、交通対策課
- ・彦根警察署

# 通学路要対策箇所図(金城小学校)

- : 通学路(学校指定)
- : 要対策箇所



**【学校から大同川沿いの道】**  
③グリーンベルトはあるが、道幅が狭く、車と接触する危険。  
〈対策メニュー〉  
・児童への安全指導  
グリーン帯を歩く、雨天は一列で歩くことを指導

**【金城幼稚園から住宅地への横断】**  
①子供の横断に、車が気づくのが遅れる。  
〈対策メニュー〉  
・ガードレールを撤去・防護柵を設置  
・木を伐採

**【住宅地から中地区公民館への横断歩道】**  
②子供の横断に、車が気づくのが遅れる。  
〈対策メニュー〉  
・児童への安全指導

**【金城団地等団地内の交差点】**  
④交差点が多く、車から子どもを発見しにくい。子どもが道に広がる。  
〈対策メニュー〉  
・交差点マークの引き直し

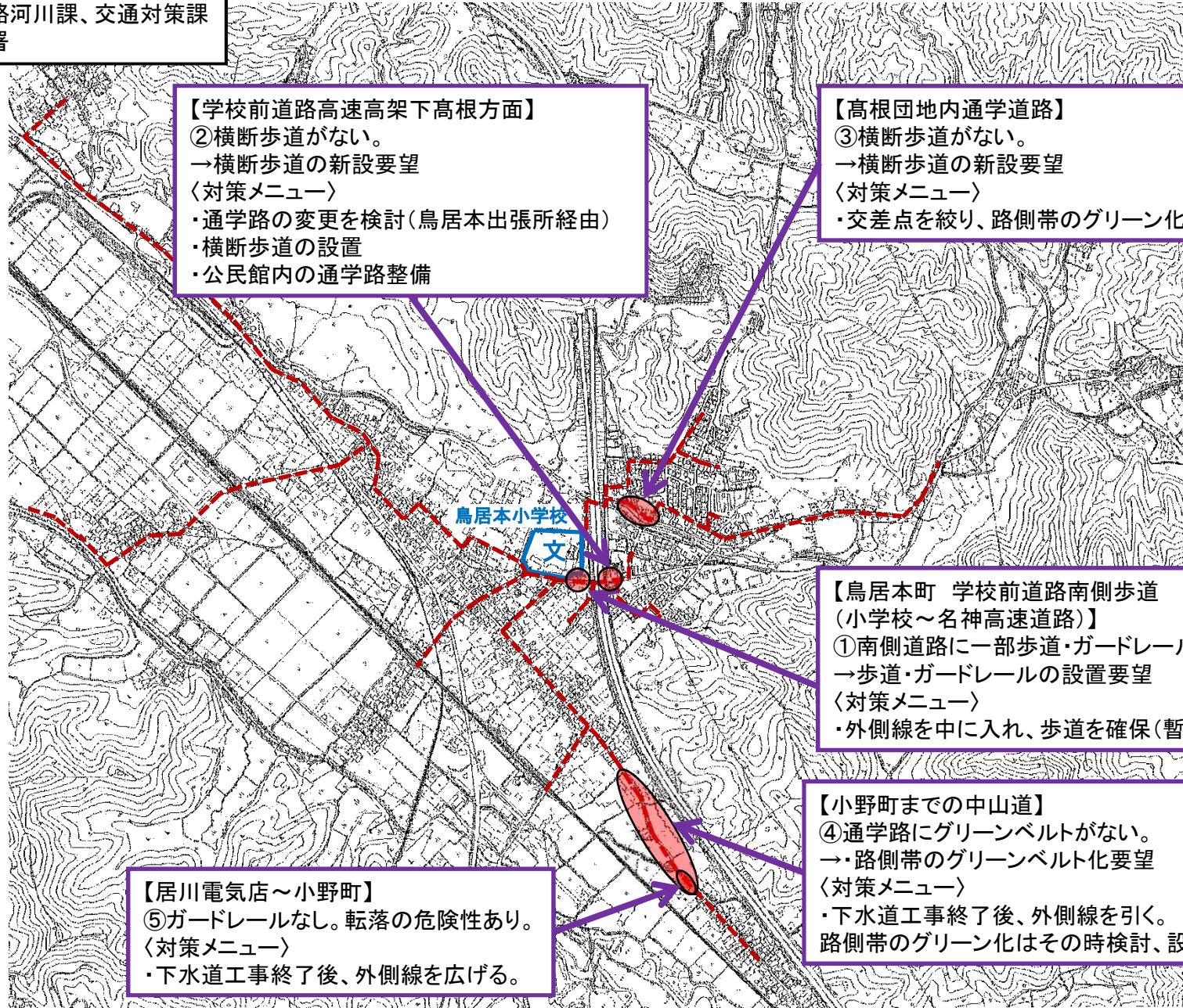


【対策検討メンバー】

- ・教育委員会、小学校
- ・湖東土木事務所道路計画課
- ・彦根市道路河川課、交通対策課
- ・彦根警察署

# 通学路要対策箇所図(鳥居本小学校)

- : 通学路(学校指定)
- : 要対策箇所



【学校前道路高速高架下高根方面】  
②横断歩道がない。  
→横断歩道の新設要望  
〈対策メニュー〉  
・通学路の変更を検討(鳥居本出張所経由)  
・横断歩道の設置  
・公民館内の通学路整備

【高根団地内通学道路】  
③横断歩道がない。  
→横断歩道の新設要望  
〈対策メニュー〉  
・交差点を絞り、路側帯のグリーン化

【鳥居本町 学校前道路南側歩道  
(小学校～名神高速道路)】  
①南側道路に一部歩道・ガードレールがない。  
→歩道・ガードレールの設置要望  
〈対策メニュー〉  
・外側線の中に入れ、歩道を確保(暫定対応)

【小野町までの中山道】  
④通学路にグリーンベルトがない。  
→路側帯のグリーンベルト化要望  
〈対策メニュー〉  
・下水道工事終了後、外側線を引く。  
路側帯のグリーン化はその時検討、設置せず

【居川電気店～小野町】  
⑤ガードレールなし。転落の危険性あり。  
〈対策メニュー〉  
・下水道工事終了後、外側線を広げる。

# 通学路要対策箇所図(河瀬小学校)

## 【対策検討メンバー】

- ・教育委員会、小学校
- ・湖東土木事務所道路計画課
- ・彦根市道路河川課、交通対策課
- ・彦根警察署

## 【JR高架下を西へくぐり抜けた所】

③道幅が狭く、曲線道路で見通し悪い  
→道路の拡幅要望

〈対策メニュー〉

- ・水路肩嵩上げ、路側帯カラー化、減速標示、両側外側線、高架下カラー化

--- : 通学路(学校指定)

● : 要対策箇所

## 【金剛寺町交差点～犬方町墓地】

①歩道脇の溝に落下対策、  
金剛寺町交差点での巻き込み対策、  
歩道が狭い。  
→溝蓋設置、電柱の移設、防護  
柵等の設置等要望

〈対策メニュー〉

- ・金剛寺交差点 ガードレール延長、防護柵設置(年次的に対応)

## 【中山道西垣籠三叉路～国道8号極楽寺町交差点】

②見通しが悪く歩道がない。  
→信号、拡幅や歩道の設置、路側帯のグ  
リーン化要望

〈対策メニュー〉

- ・外側線を内に広げ、歩道を確保  
路側帯カラー化

## 【近江屋～杉本商事間の国道交差点】

⑤信号のない交差点で国道を横断する。  
→信号の設置要望

〈対策メニュー〉

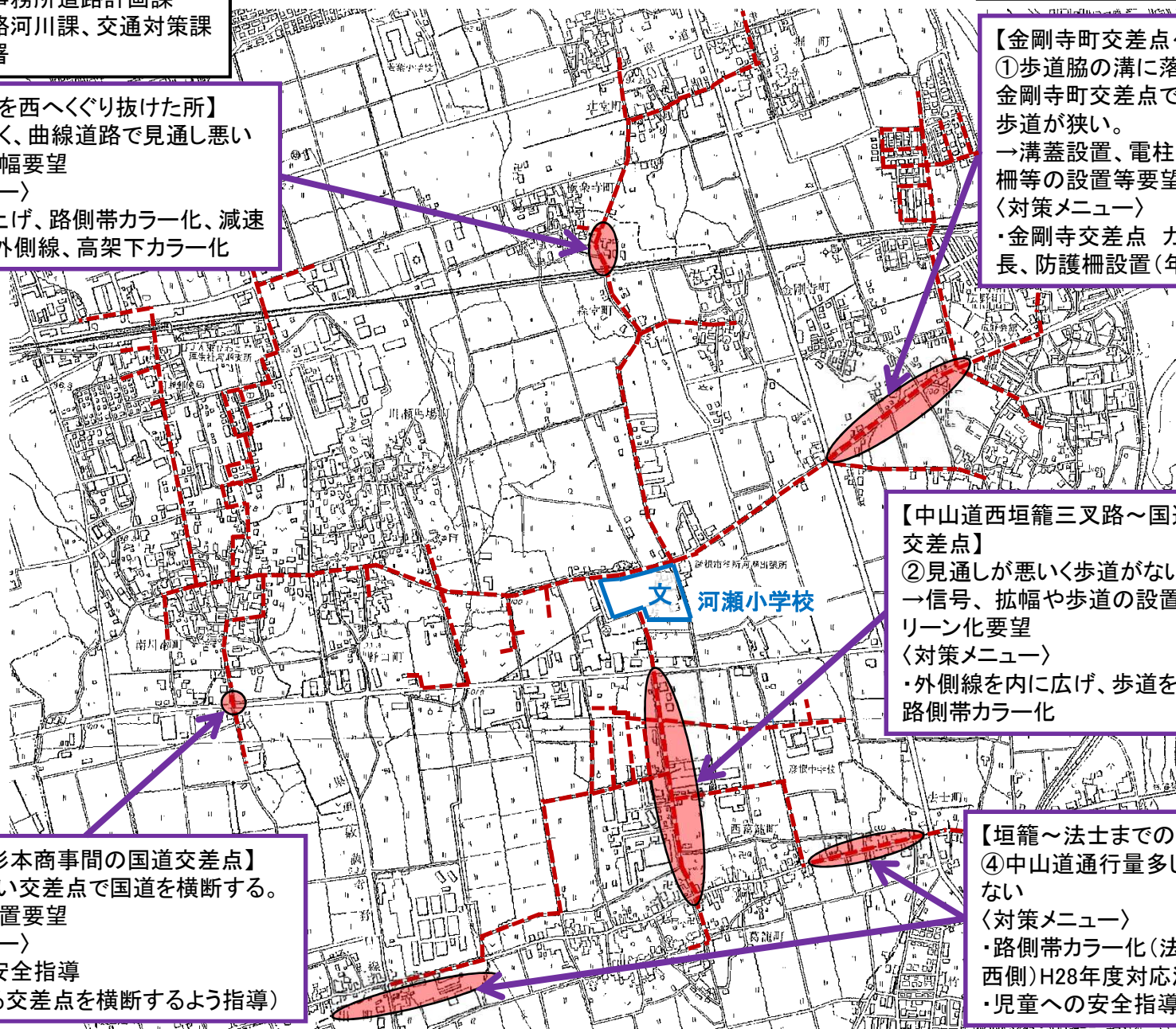
- ・児童への安全指導  
(信号のある交差点を横断するよう指導)

## 【垣籠～法士までの中山道】

④中山道通行量多し。歩道部分が  
ない

〈対策メニュー〉

- ・路側帯カラー化(法士東側、出町  
西側)H28年度対応済み
- ・児童への安全指導





【対策検討メンバー】

- ・教育委員会、小学校
- ・湖東土木事務所道路計画課
- ・彦根市道路河川課、交通対策課
- ・彦根警察署

# 通学路要対策箇所図(亀山小学校)

--- : 通学路(学校指定)  
● : 要対策箇所

【昭和電工西側通用門付近】

- ③大型車が入り危険。街灯がなく見通しが悪い。  
→樹木の伐採・街灯設置  
〈対策メニュー〉
- ・横断歩道引き直し
  - ・横断歩道カラー化

【県道206号線 点滅信号付近～榎町信号にかけての道路周辺】

①信号に気づかず通過する車がある。抜け道対策。  
→注意喚起を促す表示板の設置要望  
〈対策メニュー〉

- ・注意喚起の路面標示
- ・左折規制について、自治会と協議、現状規制困難
- ・路側帯のグリーン化

【大山橋から百石橋までの道路】

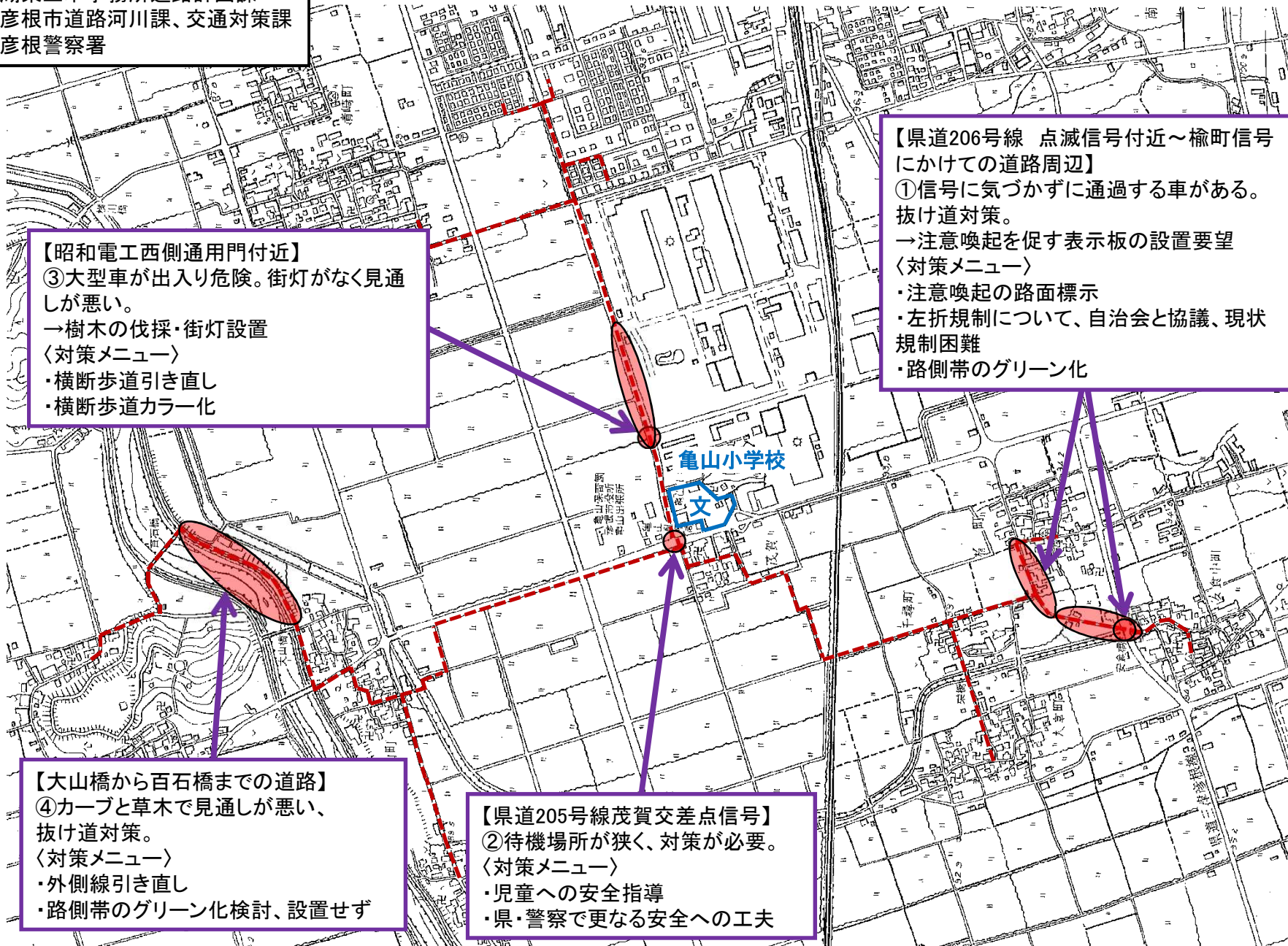
④カーブと草木で見通しが悪い、抜け道対策。  
〈対策メニュー〉

- ・外側線引き直し
- ・路側帯のグリーン化検討、設置せず

【県道205号線茂賀交差点信号】

②待機場所が狭く、対策が必要。  
〈対策メニュー〉

- ・児童への安全指導
- ・県・警察で更なる安全への工夫

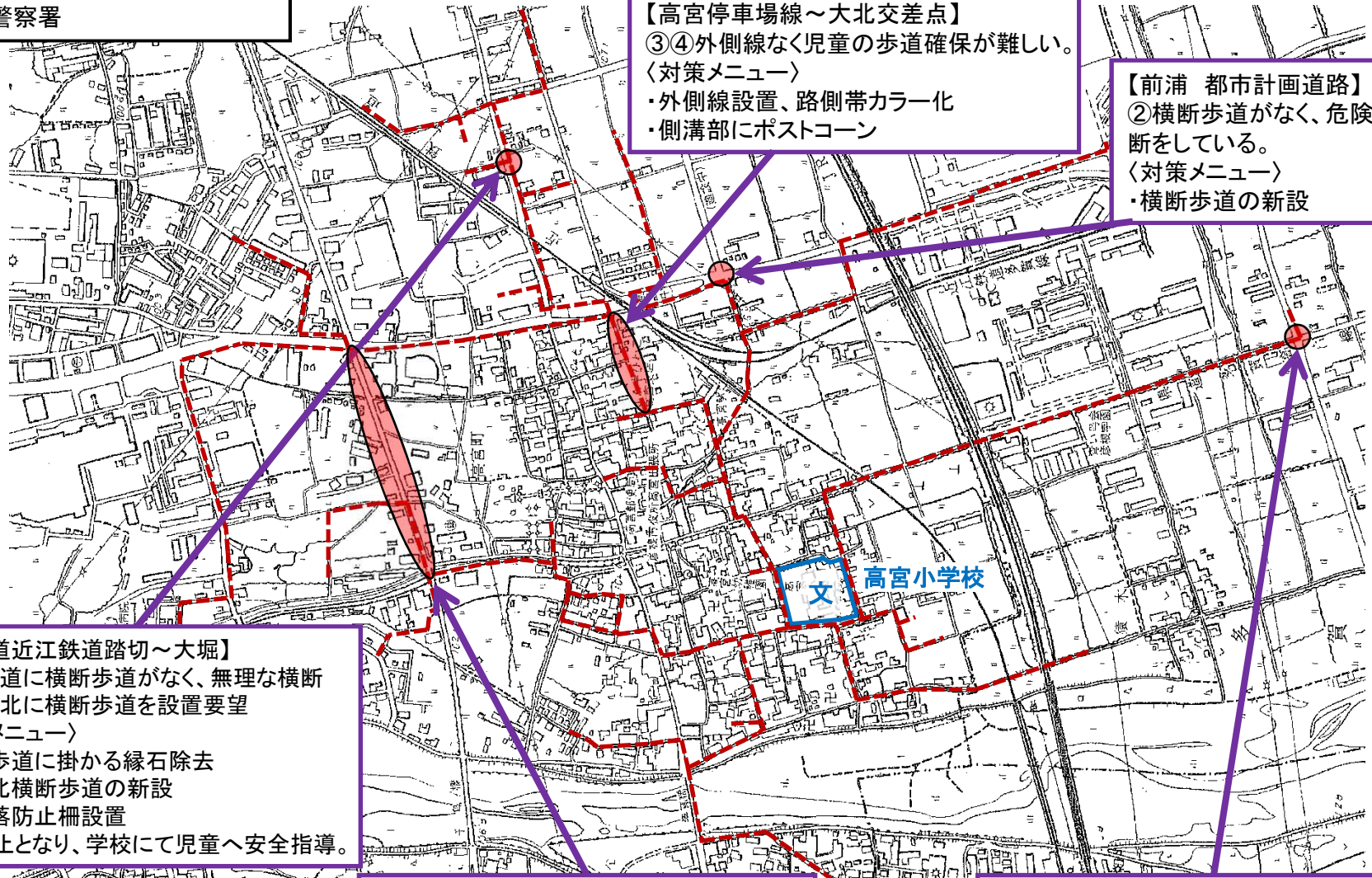


【対策検討メンバー】

- ・教育委員会、小学校
- ・湖東土木事務所道路計画課
- ・彦根市道路河川課、交通対策課
- ・彦根警察署

# 通学路要対策箇所図(高宮小学校)

- : 通学路(学校指定)
- : 要対策箇所



【高宮停車場線～大北交差点】

- ③④外側線なく児童の歩道確保が難しい。
- 〈対策メニュー〉
- ・外側線設置、路側帯カラー化
- ・側溝部にポストコーン

【前浦 都市計画道路】

- ②横断歩道がなく、危険な横断をしている。
- 〈対策メニュー〉
- ・横断歩道の新設

【中山道近江鉄道踏切～大堀】

- ①中山道に横断歩道がなく、無理な横断
- 踏切北に横断歩道を設置要望
- 〈対策メニュー〉
- ・横断歩道に掛かる縁石除去
- ・踏切北横断歩道の新設
- ・橋転落防止柵設置
- 後、中止となり、学校にて児童へ安全指導。

【国道8号 高宮町南交差点】

- ⑥横断歩道がなく、危険な横断をしている。
- 交差点改良を要望
- 〈対策メニュー〉
- ・交差点改良を実施

【高宮東出交差点】

- ⑤横断歩道がなく、危険な横断をしている。
- 東西への横断歩道の新設要望
- 〈対策メニュー〉
- ・横断歩道の新設、交差点部安全対策

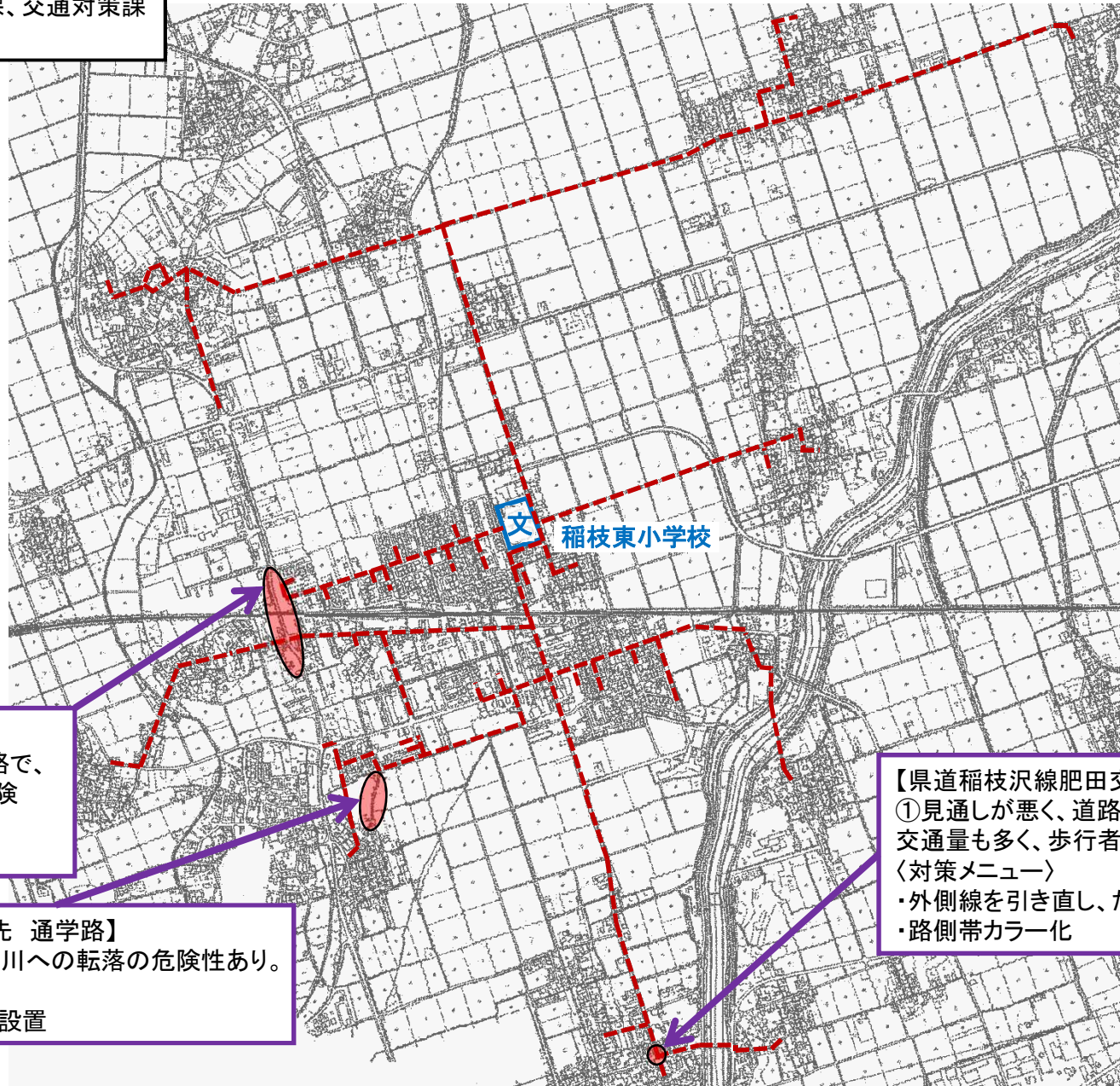


【対策検討メンバー】

- ・教育委員会、小学校
- ・湖東土木事務所道路計画課
- ・彦根市道路河川課、交通対策課
- ・彦根警察署

## 通学路要対策箇所図(稲枝東小学校)

- : 通学路(学校指定)
- : 要対策箇所



【稲枝町 地先】

- ③交通量の多い道路で、信号もなく横断が危険
- 〈対策メニュー〉
- ・立体交差

【野良田町 地先 通学路】

- ②路肩の崩れ、川への転落の危険性あり。
- 〈対策メニュー〉
- ・転落防止柵の設置

【県道稲枝沢線肥田交差点】

- ①見通しが悪く、道路幅も狭い。交通量も多く、歩行者にとって危険。
- 〈対策メニュー〉
- ・外側線を引き直し、たまり場確保
- ・路側帯カラー化

【対策検討メンバー】

- ・教育委員会、小学校
- ・湖東土木事務所道路計画課
- ・彦根市道路河川課、交通対策課
- ・彦根警察署

## 通学路要対策箇所図(稲枝西小学校)

- : 通学路(学校指定)
- : 要対策箇所

【湖岸道路 美浜団地 地先】

- ③湖周道路のため、猛スピードで走行する。
- 〈対策メニュー〉
- ・横断旗を両待機場所に設置
- ・児童への安全指導

稲枝西小学校  
文

【上稲葉 県道交差点】

- ④信号はあるが、県道横断が危険である。
- 〈対策メニュー〉
- ・横断歩道手前部分の溝に蓋を設置

【本庄図書館前交差点】

- ①変則交差点。抜け道利用車両多し。
- 〈対策メニュー〉
- ・外側線を両方引く。

【南三ツ谷町公園付近 Y字路】

- ②町内側へ迷い込み、減速せず通過する車がある。
- 〈対策メニュー〉
- ・路面標示 湖周道路へ導くためのドットラインを検討、現状設置困難





【対策検討メンバー】

- ・教育委員会、小学校
- ・湖東土木事務所道路計画課
- ・彦根市道路河川課、交通対策課
- ・彦根警察署

## 通学路要対策箇所図(稲枝北小学校)

- : 通学路(学校指定)
- : 要対策箇所

