

通学路要対策箇所図(城東小学校)

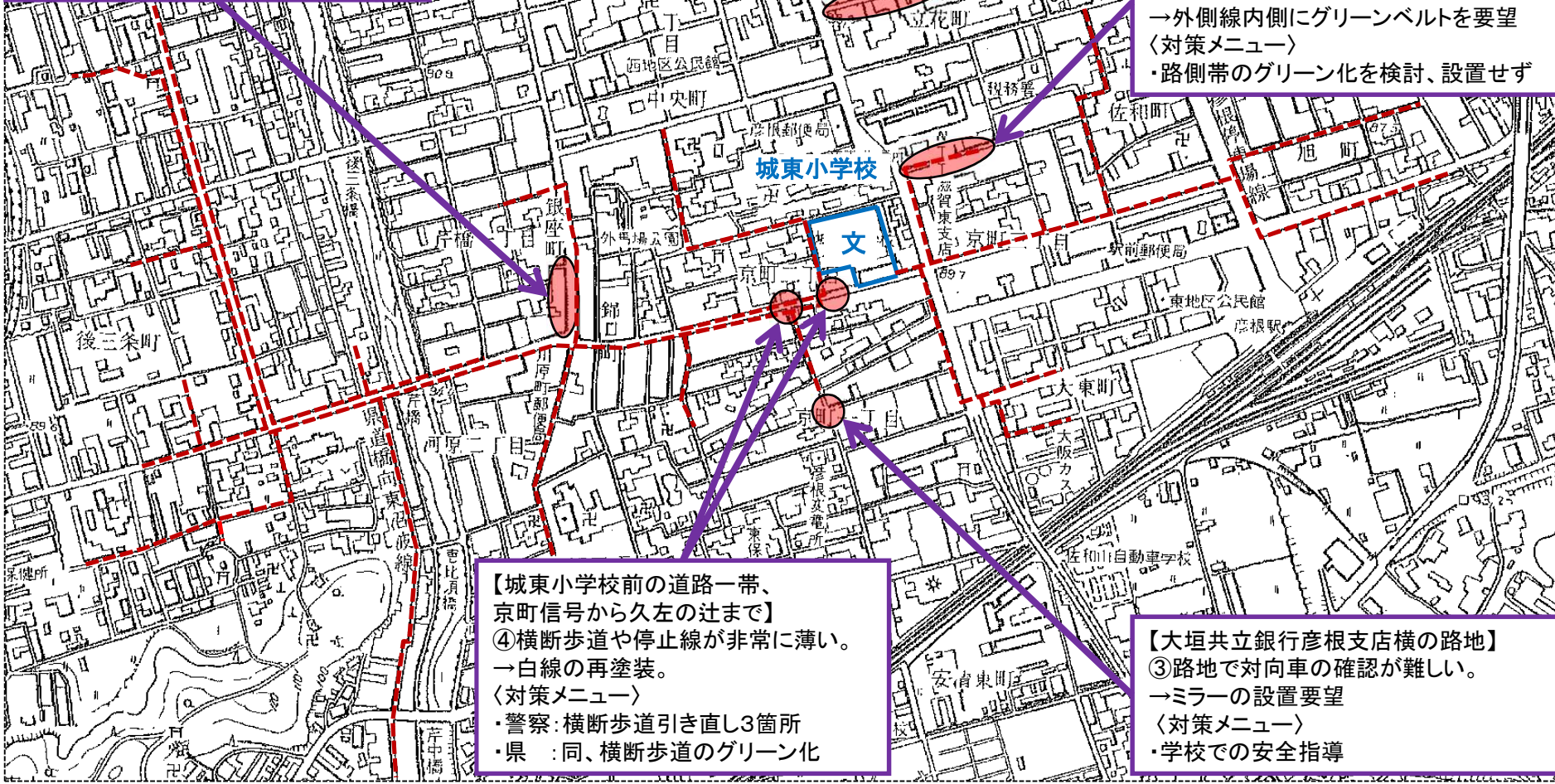
- - - : 通学路(学校指定)
● : 要対策箇所

【対策検討メンバー】
 ・教育委員会、小学校
 ・湖東土木事務所道路計画課
 ・彦根市道路河川課、交通対策課
 ・彦根警察署

【久左の辻付近】
 ⑤工事現場の外壁が倒れそう。
 →通学に危険であり、撤去できないか。
 <対策メニュー>
 ・外壁撤去(H29年6月末予定)
 ・学校での安全指導

【カトリック教会から立花町西交差点に至る歩道】
 ②歩道幅、車道幅が狭く危険である。
 →交通規制ができないか。
 <対策メニュー>
 ・学校での安全指導

【京町三丁目(旧流町)山宋銘木店横】
 ①外側線は施工済みであるが、道幅が狭いため危険である。
 →外側線内側にグリーンベルトを要望
 <対策メニュー>
 ・路側帯のグリーン化を検討、設置せず



【城東小学校前の道路一帯、京町信号から久左の辻まで】
 ④横断歩道や停止線が非常に薄い。
 →白線の再塗装。
 <対策メニュー>
 ・警察: 横断歩道引き直し3箇所
 ・県: 同、横断歩道のグリーン化

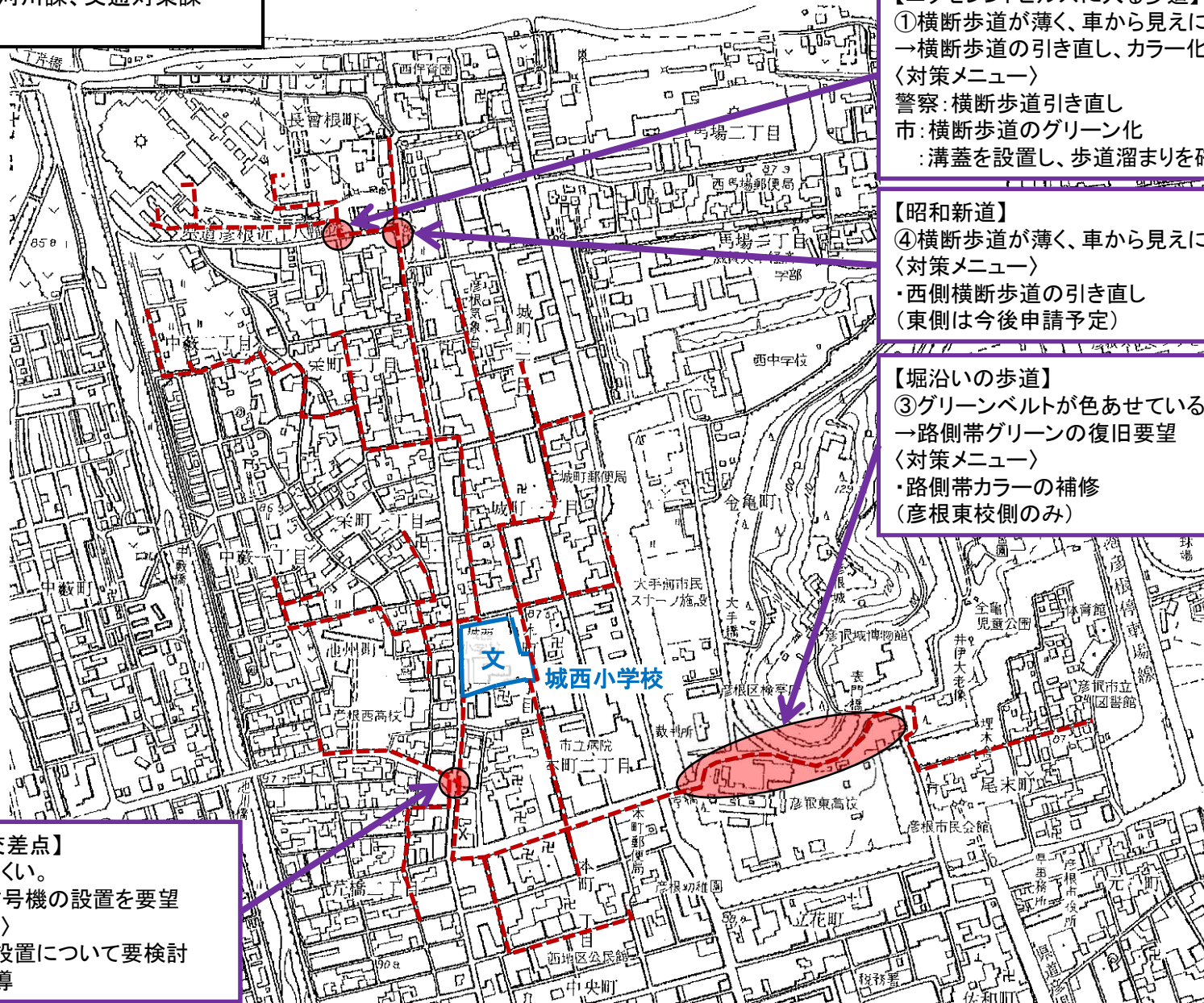
【大垣共立銀行彦根支店横の路地】
 ③路地で対向車の確認が難しい。
 →ミラーの設置要望
 <対策メニュー>
 ・学校での安全指導

【対策検討メンバー】

- ・教育委員会、小学校
- ・湖東土木事務所道路計画課
- ・彦根市道路河川課、交通対策課
- ・彦根警察署

通学路要対策箇所図(城西小学校)

- : 通学路(学校指定)
- : 要対策箇所



【エクセレントヒルズに入る歩道】
 ①横断歩道が薄く、車から見えにくい。
 →横断歩道の引き直し、カラー化を要望
 <対策メニュー>
 警察: 横断歩道引き直し
 市: 横断歩道のグリーン化
 : 溝蓋を設置し、歩道溜まりを確保する。

【昭和大道】
 ④横断歩道が薄く、車から見えにくい。
 <対策メニュー>
 ・西側横断歩道の引き直し
 (東側は今後申請予定)

【堀沿いの歩道】
 ③グリーンベルトが色あせている。
 →路側帯グリーンの復旧要望
 <対策メニュー>
 ・路側帯カラーの補修
 (彦根東校側のみ)

【本町2丁目交差点】
 ②信号が見にくい。
 →歩行者用信号機の設置を要望
 <対策メニュー>
 警察: 信号機設置について要検討
 学校: 安全指導

通学路要対策箇所図(城南小学校)

--- : 通学路(学校指定)
● : 要対策箇所

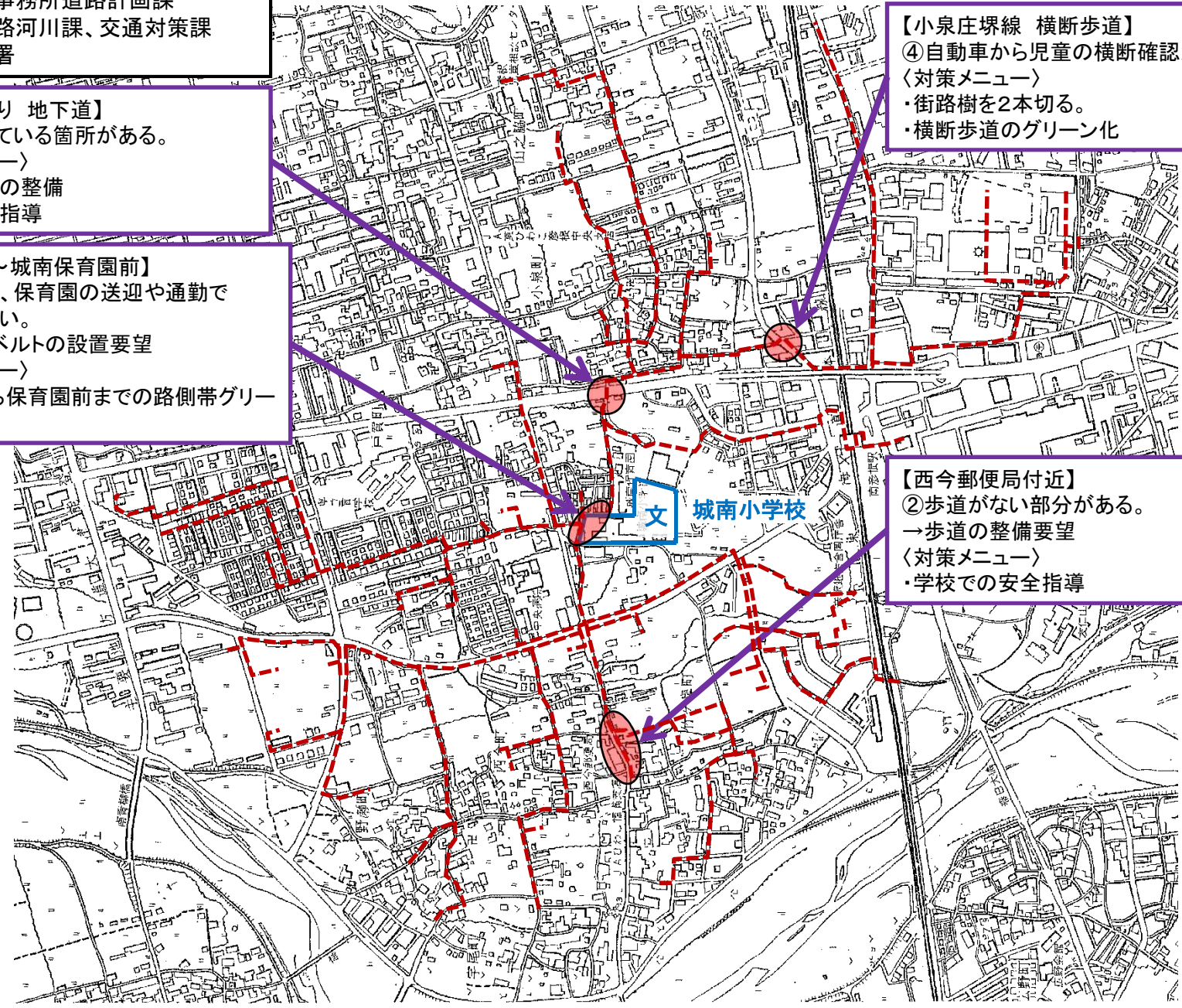
【対策検討メンバー】
・教育委員会、小学校
・湖東土木事務所道路計画課
・彦根市道路河川課、交通対策課
・彦根警察署

【くすのき通り 地下道】
③水漏れしている箇所がある。
〈対策メニュー〉
・市:地下道の整備
・学校:安全指導

【小学校前～城南保育園前】
①登下校時、保育園の送迎や通勤で交通量が多い。
→グリーンベルトの設置要望
〈対策メニュー〉
・学校前から保育園前までの路側帯グリーン化

【小泉庄塚線 横断歩道】
④自動車から児童の横断確認が難しい。
〈対策メニュー〉
・街路樹を2本切る。
・横断歩道のグリーン化

【西今郵便局付近】
②歩道がない部分がある。
→歩道の整備要望
〈対策メニュー〉
・学校での安全指導



【対策検討メンバー】

- ・教育委員会、小学校
- ・湖東土木事務所道路計画課
- ・彦根市道路河川課、交通対策課
- ・彦根警察署

通学路要対策箇所図(平田小学校)

- : 通学路(学校指定)
- : 要対策箇所

【長曾根南501-39誠和ハウジング横道路】

③交通が多く、スピードを緩めないまま通行する車が多い。

〈対策メニュー〉

- ・学校での安全指導、注意喚起を行う。

【平田町610-7付近交差点】

②ベルロードに通り抜ける車があり、速度を緩めないまま通行する車が多い。

〈対策メニュー〉

- ・交差点手前に路面表示を設置「歩行者注意」

【平田町中島商事横道路】

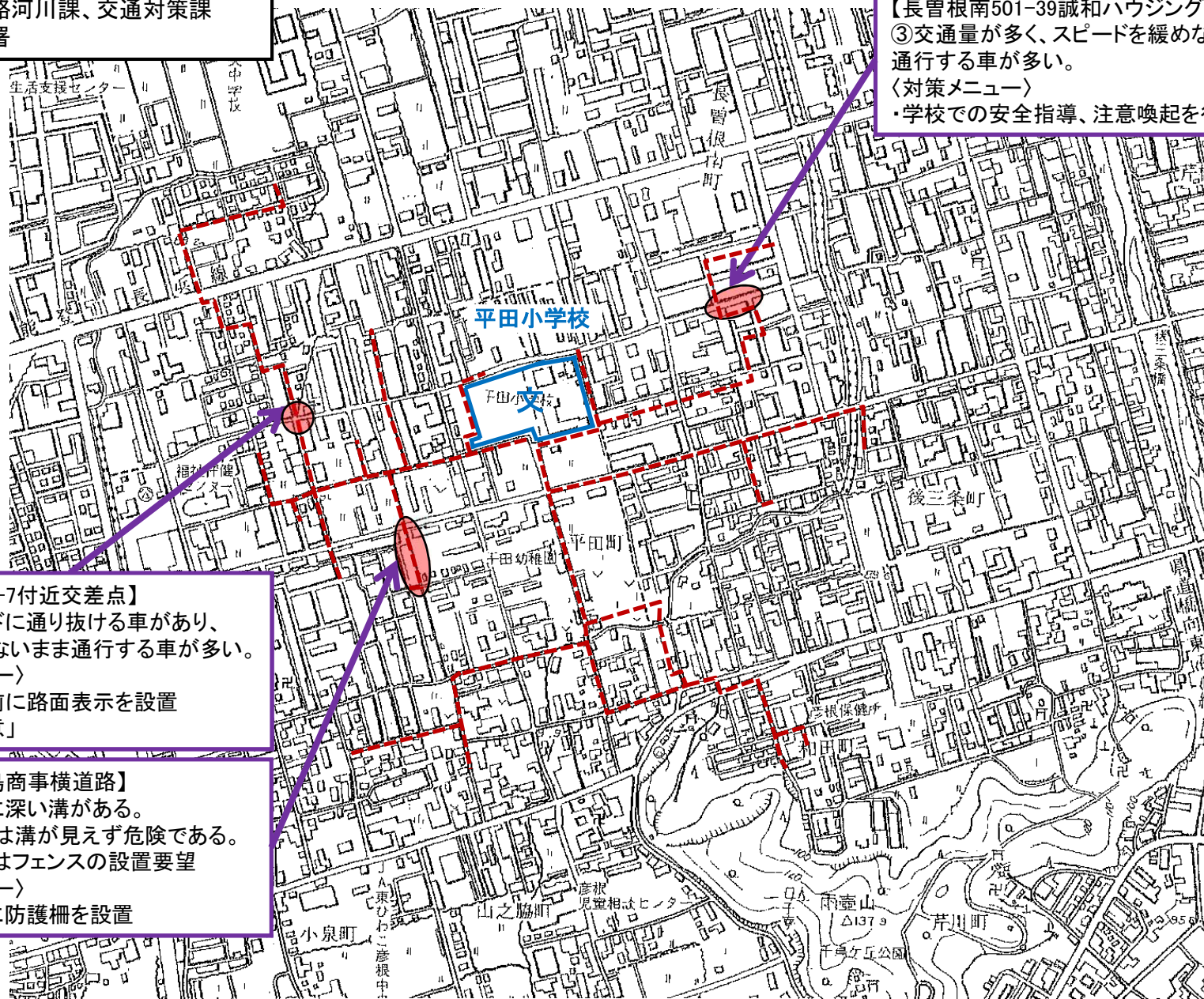
①両サイドに深い溝がある。

降雪時には溝が見えず危険である。

→溝蓋またはフェンスの設置要望

〈対策メニュー〉

- ・南側の溝に防護柵を設置



【対策検討メンバー】

- ・教育委員会、小学校
- ・湖東土木事務所道路計画課
- ・彦根市道路河川課、交通対策課
- ・彦根警察署

【四つ川サークルK前交差点】

②湖岸道路を渡る児童にとって横断歩道しかない。通行量が多く危険である。

〈対策メニュー〉

- ・横断歩道のグリーン化

通学路要対策箇所図(城北小学校)

--- : 通学路(学校指定)

● : 要対策箇所

【県道329号線から千原へ向かう川沿いの道】

③川沿いの草が道路まで伸びている。

路側帯や歩道もなく、車の往来もあることから危険である。

〈対策メニュー〉

- ・学校での安全指導

城北小学校

文

【ニュータウンT字路】

④大野大黒、ニュータウン側からグリーン帯への横断歩道がない。

〈対策メニュー〉

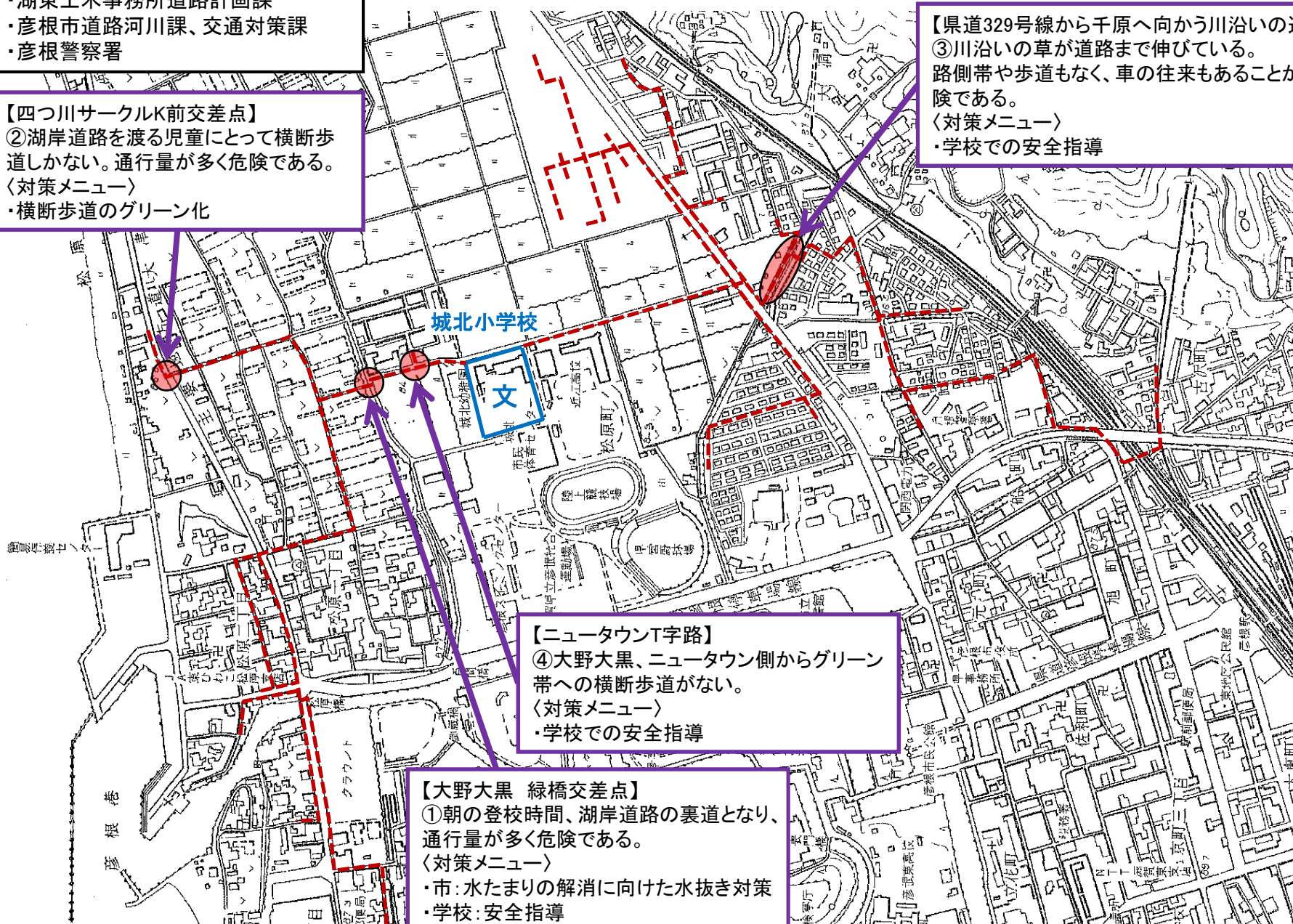
- ・学校での安全指導

【大野大黒 緑橋交差点】

①朝の登校時間、湖岸道路の裏道となり、通行量が多く危険である。

〈対策メニュー〉

- ・市: 水たまりの解消に向けた水抜き対策
- ・学校: 安全指導

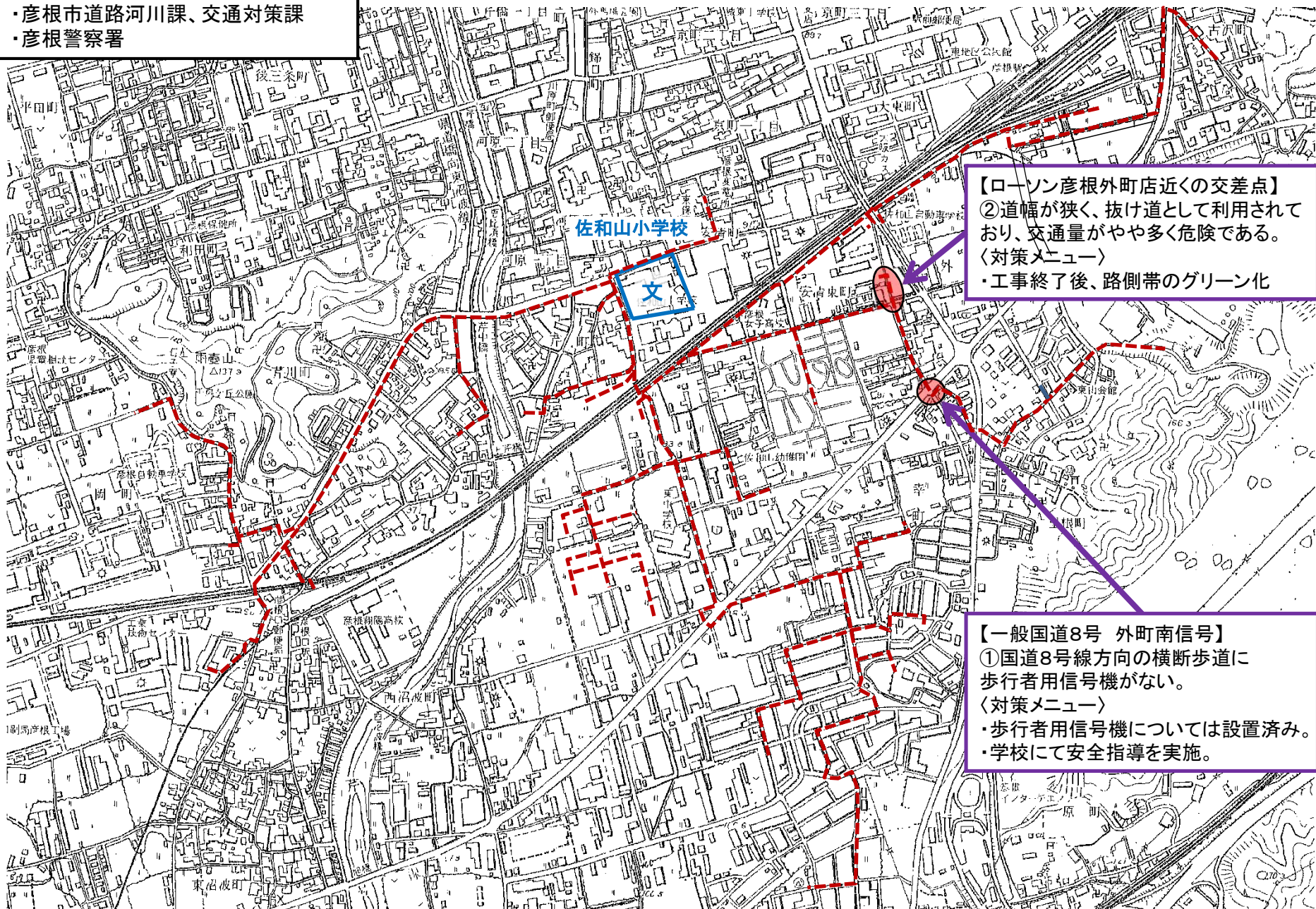


【対策検討メンバー】

- ・教育委員会、小学校
- ・湖東土木事務所道路計画課
- ・彦根市道路河川課、交通対策課
- ・彦根警察署

通学路要対策箇所図(佐和山小学校)

- : 通学路(学校指定)
- : 要対策箇所



【ローソン彦根外町店近くの交差点】
②道幅が狭く、抜け道として利用されており、交通量がやや多く危険である。
〈対策メニュー〉
・工事終了後、路側帯のグリーン化

【一般国道8号 外町南信号】
①国道8号線方向の横断歩道に歩行者用信号機がない。
〈対策メニュー〉
・歩行者用信号機については設置済み。
・学校にて安全指導を実施。

【対策検討メンバー】

- ・教育委員会、小学校
- ・湖東土木事務所道路計画課
- ・彦根市道路河川課、交通対策課
- ・彦根警察署

通学路要対策箇所図(旭森小学校)

- : 通学路(学校指定)
- : 要対策箇所

【市道スーパーバローから竹村模型】

※通学路外

- ①児童の横断箇所に横断歩道がない。
→横断歩道と外側線の設置。グリーン化を要望
- 〈対策メニュー〉
- ・外側線引き直し
- ・横断歩道の設置を検討

【東沼波町】

市営団地から近江鉄道踏切先

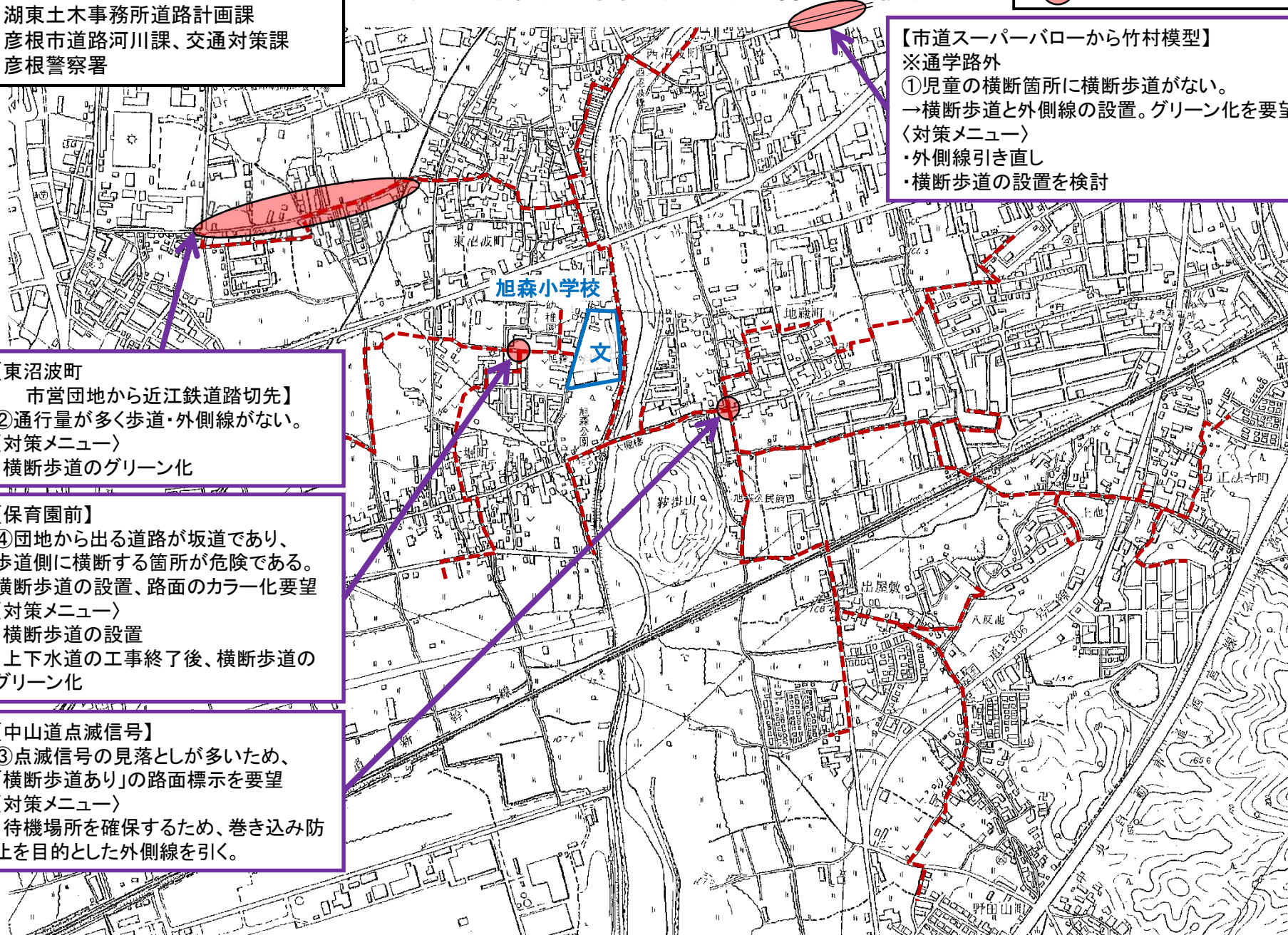
- ②通行量が多く歩道・外側線がない。
- 〈対策メニュー〉
- ・横断歩道のグリーン化

【保育園前】

- ④団地から出る道路が坂道であり、歩道側に横断する箇所が危険である。
- 横断歩道の設置、路面のカラー化要望
- 〈対策メニュー〉
- ・横断歩道の設置
- ・上下水道の工事終了後、横断歩道のグリーン化

【中山道点滅信号】

- ③点滅信号の見落としが多いため、「横断歩道あり」の路面標示を要望
- 〈対策メニュー〉
- ・待機場所を確保するため、巻き込み防止を目的とした外側線を引く。

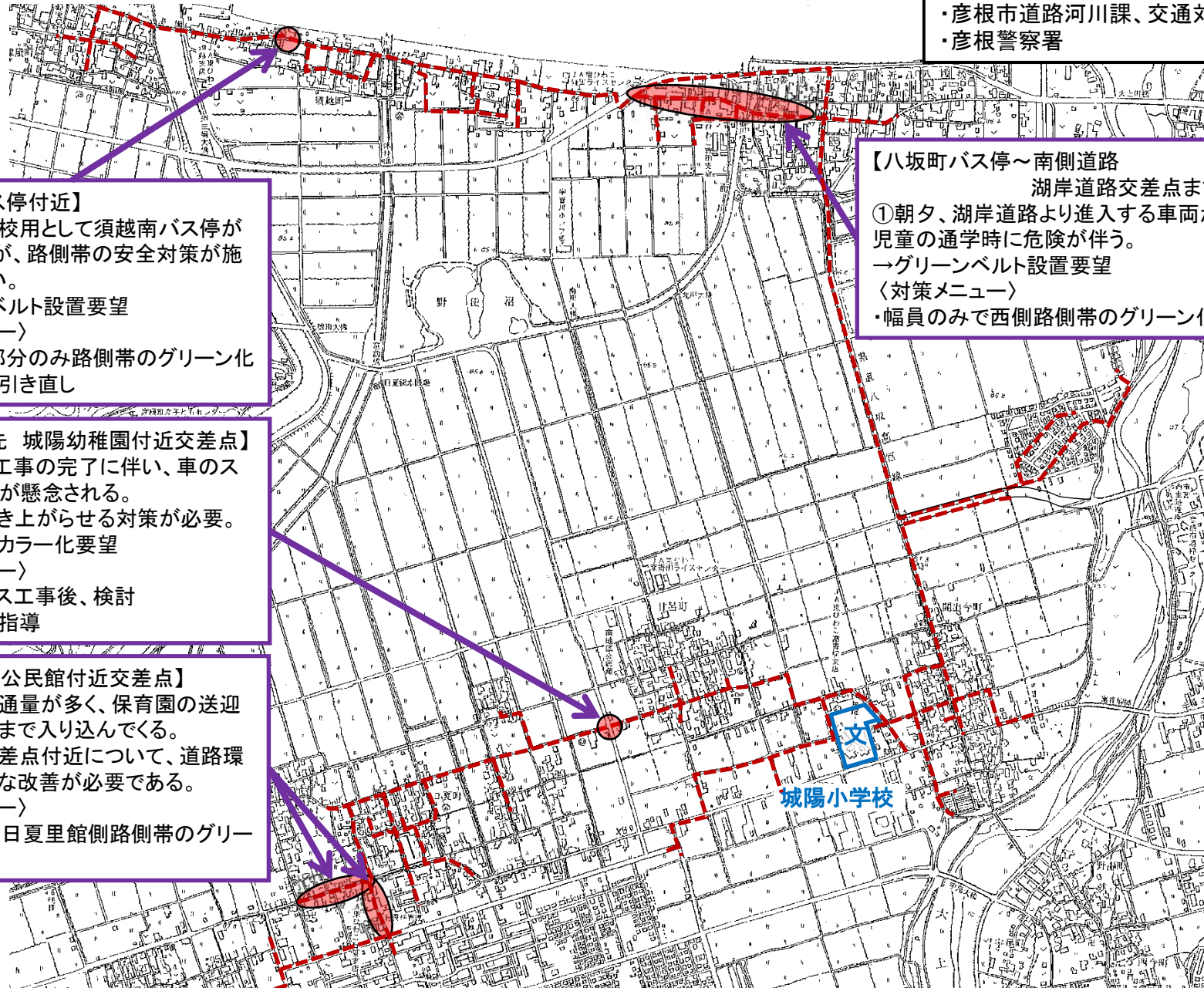


- - - : 通学路(学校指定)
● : 要対策箇所

通学路要対策箇所図(城陽小学校)

【対策検討メンバー】

- ・教育委員会、小学校
- ・湖東土木事務所道路計画課
- ・彦根市道路河川課、交通対策課
- ・彦根警察署



【須越南バス停付近】
 ②児童の登校用として須越南バス停が新設されたが、路側帯の安全対策が施されていない。
 →グリーンベルト設置要望
 <対策メニュー>
 ・バス停の部分のみ路側帯のグリーン化
 他は外側線引き直し

【甘呂町地先 城陽幼稚園付近交差点】
 ③バイパス工事の完了に伴い、車のスピードアップが懸念される。視覚的に浮き上がらせる対策が必要。
 →交差点のカラー化要望
 <対策メニュー>
 ・市: バイパス工事後、検討
 ・学校: 安全指導

【日夏中央 公民館付近交差点】
 ④朝夕の交通量が多く、保育園の送迎車が路地裏まで入り込んでくる。日夏中央交差点付近について、道路環境の抜本的な改善が必要である。
 <対策メニュー>
 ・保育園側、日夏里館側路側帯のグリーン化

【八坂町バス停～南側道路 湖岸道路交差点まで】
 ①朝夕、湖岸道路より進入する車両が多く、児童の通学時に危険が伴う。
 →グリーンベルト設置要望
 <対策メニュー>
 ・幅員のみで西側路側帯のグリーン化

【対策検討メンバー】

- ・教育委員会、小学校
- ・湖東土木事務所道路計画課
- ・彦根市道路河川課、交通対策課
- ・彦根警察署

【ドリームタウン川沿い交差点】

④集団登校の集合場所があるため、停止線を手前に引いてほしい。

〈対策メニュー〉

- ・市：停止線引き直し
- ・学校：安全指導

【八丁目南北通り点滅信号から西側交差点】

③「止まれ」表示の再塗装

〈対策メニュー〉

- ・停止線引き直し

通学路要対策箇所図(若葉小学校)

--- : 通学路(学校指定)

● : 要対策箇所

【ドリームタウン北側公園前交差点】

②よく事故が起こるため、停止線を引いてほしい。

〈対策メニュー〉

- ・交差点中央に「十字マーク」を設置。
- ・巻き込み防止のため、外側線を引く。

【荒神山通り蓮台寺町交差点東】

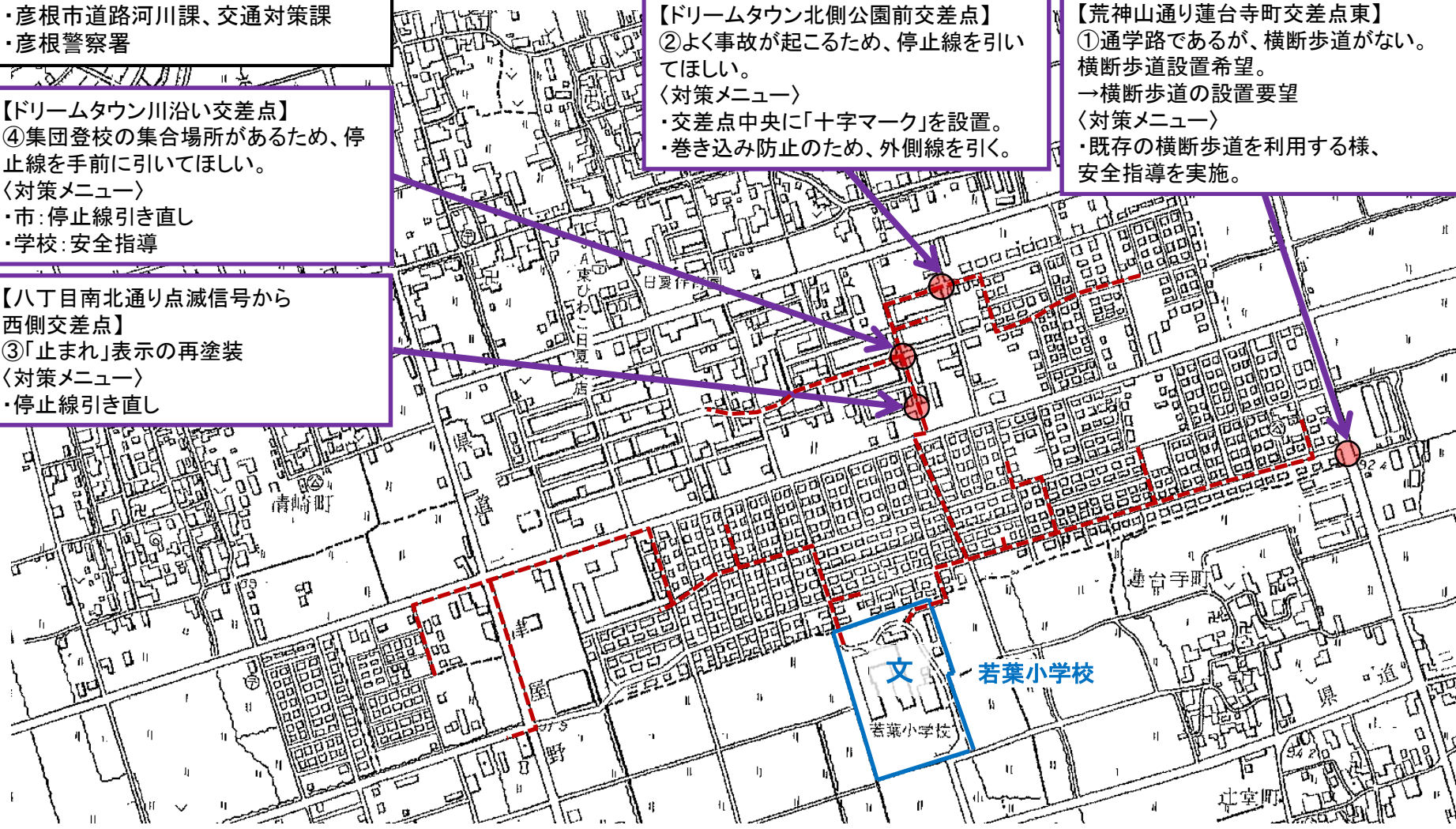
①通学路であるが、横断歩道がない。

横断歩道設置希望。

→横断歩道の設置要望

〈対策メニュー〉

- ・既存の横断歩道を利用する様、安全指導を実施。

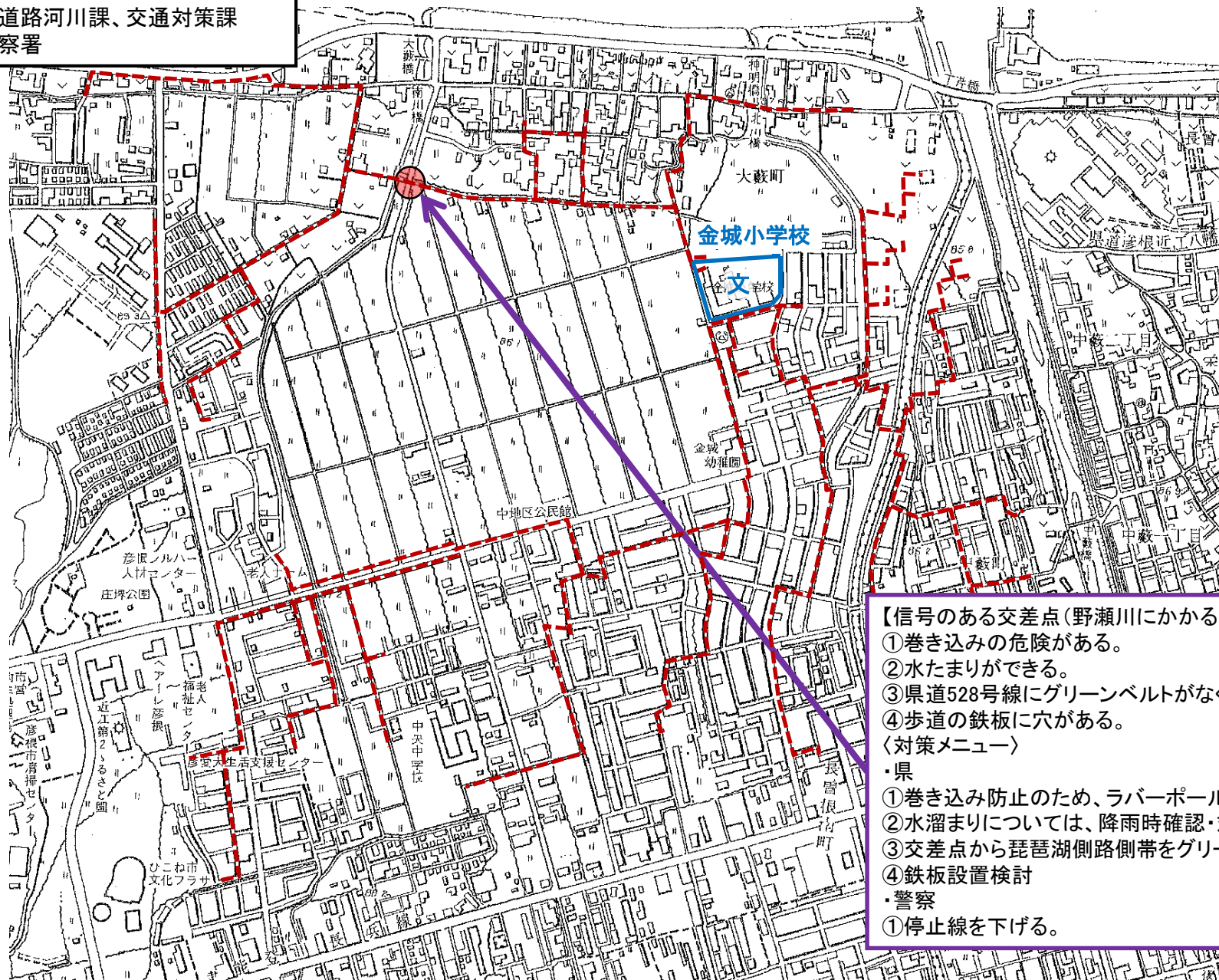


【対策検討メンバー】

- ・教育委員会、小学校
- ・湖東土木事務所道路計画課
- ・彦根市道路河川課、交通対策課
- ・彦根警察署

通学路要対策箇所図(金城小学校)

--- : 通学路(学校指定)
● : 要対策箇所



【信号のある交差点(野瀬川にかかる新橋)】

- ①巻き込みの危険がある。
- ②水たまりができる。
- ③県道528号線にグリーンベルトがなく危険。
- ④歩道の鉄板に穴がある。

〈対策メニュー〉

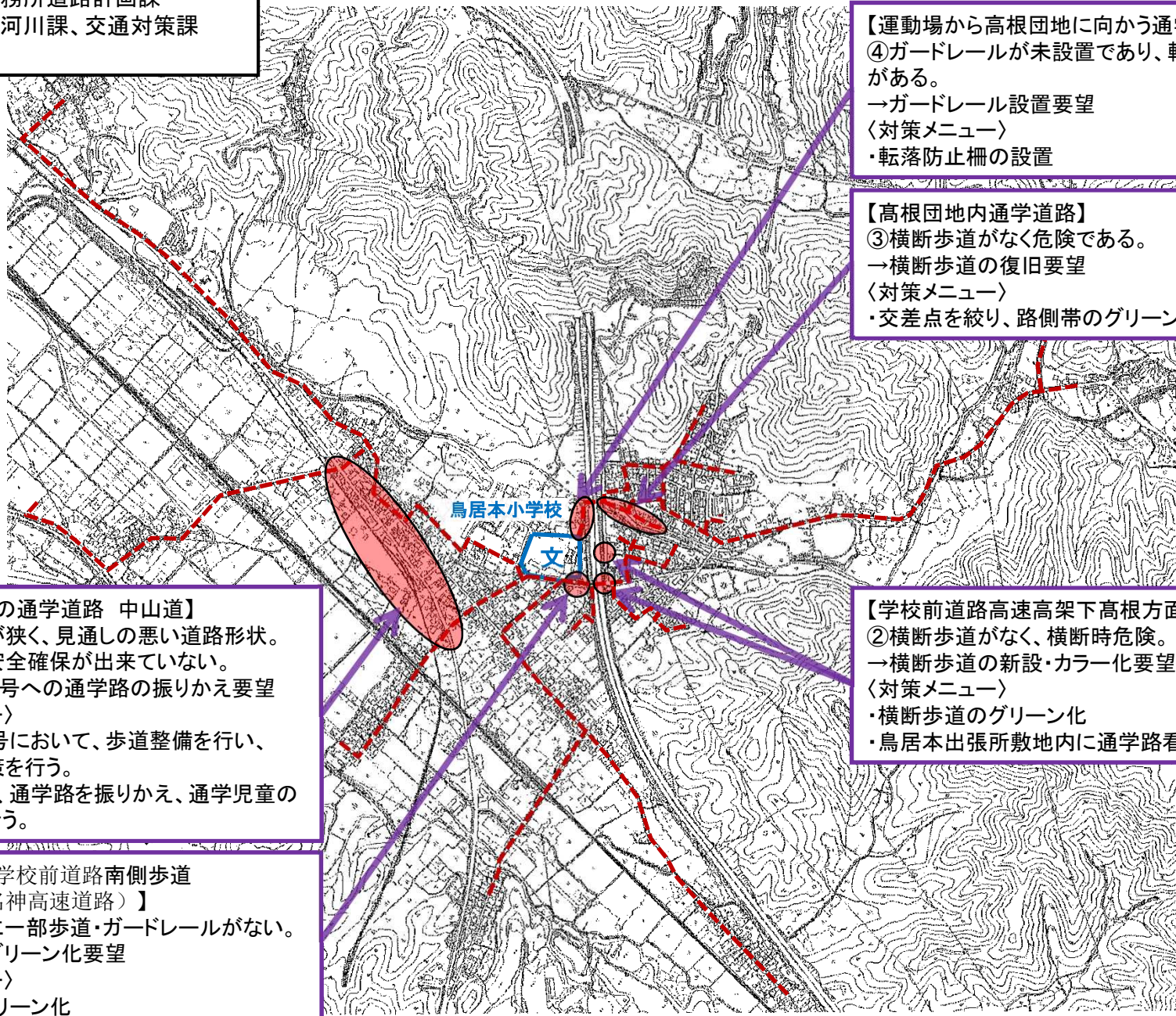
- ・県
- ①巻き込み防止のため、ラバーポールを設置。
- ②水溜まりについては、降雨時確認・対応を検討。
- ③交差点から琵琶湖側路側帯をグリーン化
- ④鉄板設置検討
- ・警察
- ①停止線を下げる。

【対策検討メンバー】

- ・教育委員会、小学校
- ・湖東土木事務所道路計画課
- ・彦根市道路河川課、交通対策課
- ・彦根警察署

通学路要対策箇所図(鳥居本小学校)

- : 通学路(学校指定)
- : 要対策箇所



【運動場から高根団地に向かう通学道路】
④ガードレールが未設置であり、転落の危険性がある。
→ガードレール設置要望
〈対策メニュー〉
・転落防止柵の設置

【高根団地内通学道路】
③横断歩道がなく危険である。
→横断歩道の復旧要望
〈対策メニュー〉
・交差点を絞り、路側帯のグリーン化

【有川製薬前の通学道路 中山道】
⑤道路幅員が狭く、見通しの悪い道路形状。通学児童の安全確保が出来ていない。
→一般国道8号への通学路の振りかえ要望
〈対策メニュー〉
・一般国道8号において、歩道整備を行い、歩車分離対策を行う。
・歩道整備後、通学路を振りかえ、通学児童の安全確保を行う。

【学校前道路高速高架下高根方面】
②横断歩道がなく、横断時危険。
→横断歩道の 신설・カラー化要望
〈対策メニュー〉
・横断歩道のグリーン化
・鳥居本出張所敷地内に通学路看板の設置

【鳥居本町 学校前道路南側歩道 (小学校～名神高速道路)】
①南側道路に一部歩道・ガードレールがない。
→路側帯のグリーン化要望
〈対策メニュー〉
・路側帯のグリーン化

【対策検討メンバー】

- ・教育委員会、小学校
- ・湖東土木事務所道路計画課
- ・彦根市道路河川課、交通対策課
- ・彦根警察署

通学路要対策箇所図(河瀬小学校)

--- : 通学路(学校指定)

● : 要対策箇所

【辻堂から荒神山通りを渡り堀町に抜ける交差点】

④交通量が多く、舗装が不十分なため、横断する際に非常に危険である。

→歩道の整備要望

〈対策メニュー〉

- ・境界確認後、歩道たまりを設置。

【学校前交差点からJR高架下】

①道幅が狭く、曲線道路で見通しが悪い。通勤時抜け道として車多い。

→路側帯のグリーン化要望

〈対策メニュー〉

- ・路側帯のグリーン化
(年次的に対応)

【フェニックス精工(株)とファミリーマート間の歩道】

③側溝が分かりづらく、落ちて怪我をする児童がいる。

柵形の用水路が深く、非常に危険である。

→溝蓋の設置・歩道の整備要望。

〈対策メニュー〉

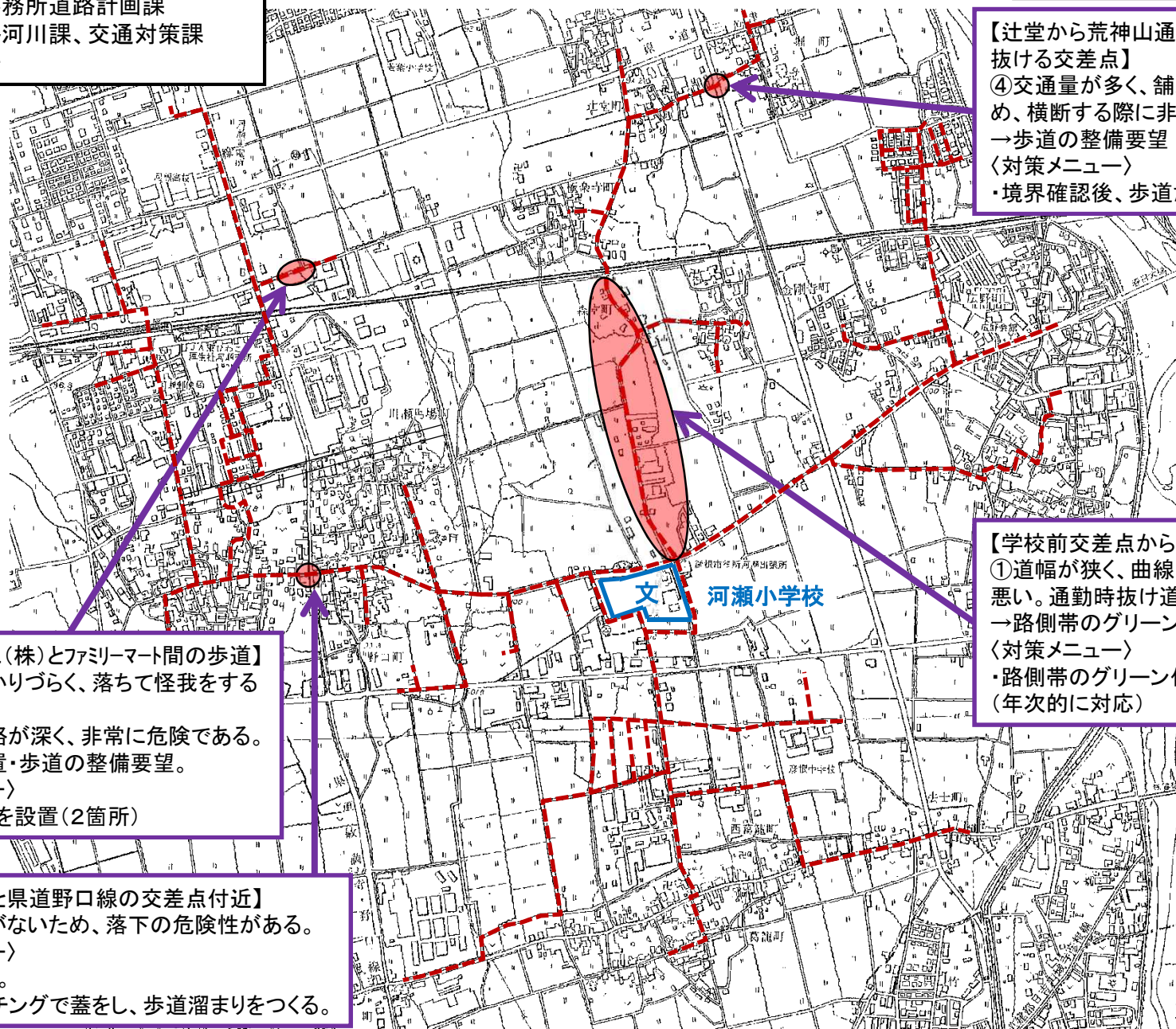
- ・開口部に蓋を設置(2箇所)

【おさつ街道と県道野口線の交差点付近】

②溝蓋に蓋がないため、落下の危険性がある。

〈対策メニュー〉

- ・標識の移設。
- ・溝をグレーチングで蓋をし、歩道溜まりをつくる。



【対策検討メンバー】

- ・教育委員会、小学校
- ・湖東土木事務所道路計画課
- ・彦根市道路河川課、交通対策課
- ・彦根警察署

通学路要対策箇所図(亀山小学校)

- : 通学路(学校指定)
- : 要対策箇所

【コインランドリーから文村歯科医院交差点まで】

- ①車通りが多く、危険である。
- グリーンベルトやポール等が必要。

〈対策メニュー〉

- ・路側帯のグリーン化

【昭和電工西側通用門付近】

- ④大型車が頻繁に出入りするため、内輪差で危険な状況である。
- 街灯がなく、夕方には見通しが悪い。
- 歩行者用押しボタン信号の設置要望。

〈対策メニュー〉

- ・市: 外側線を絞る、引き直し
- ・警察: 横断歩道補修

【JR高架下から榎町までの農業用水側溝】

- ②柵もなく、水路が深い。
- 子どもが落下したことがあり、危険である。

- 柵の設置

〈対策メニュー〉

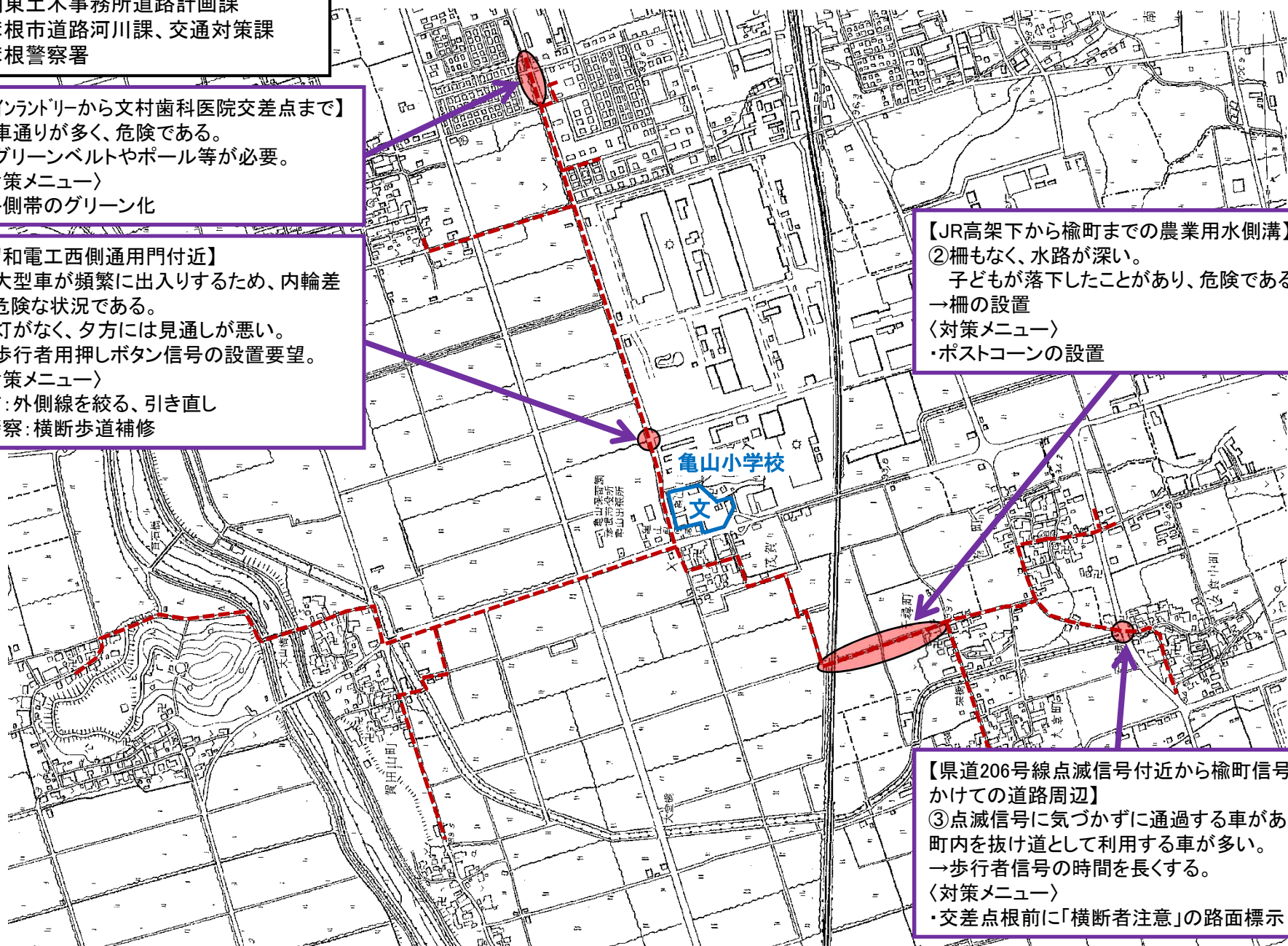
- ・ポストコーンの設置

【県道206号線点滅信号付近から榎町信号かけての道路周辺】

- ③点滅信号に気づかず通過する車がある。
- 町内を抜け道として利用する車が多い。
- 歩行者信号の時間を長くする。

〈対策メニュー〉

- ・交差点根前に「横断者注意」の路面標示

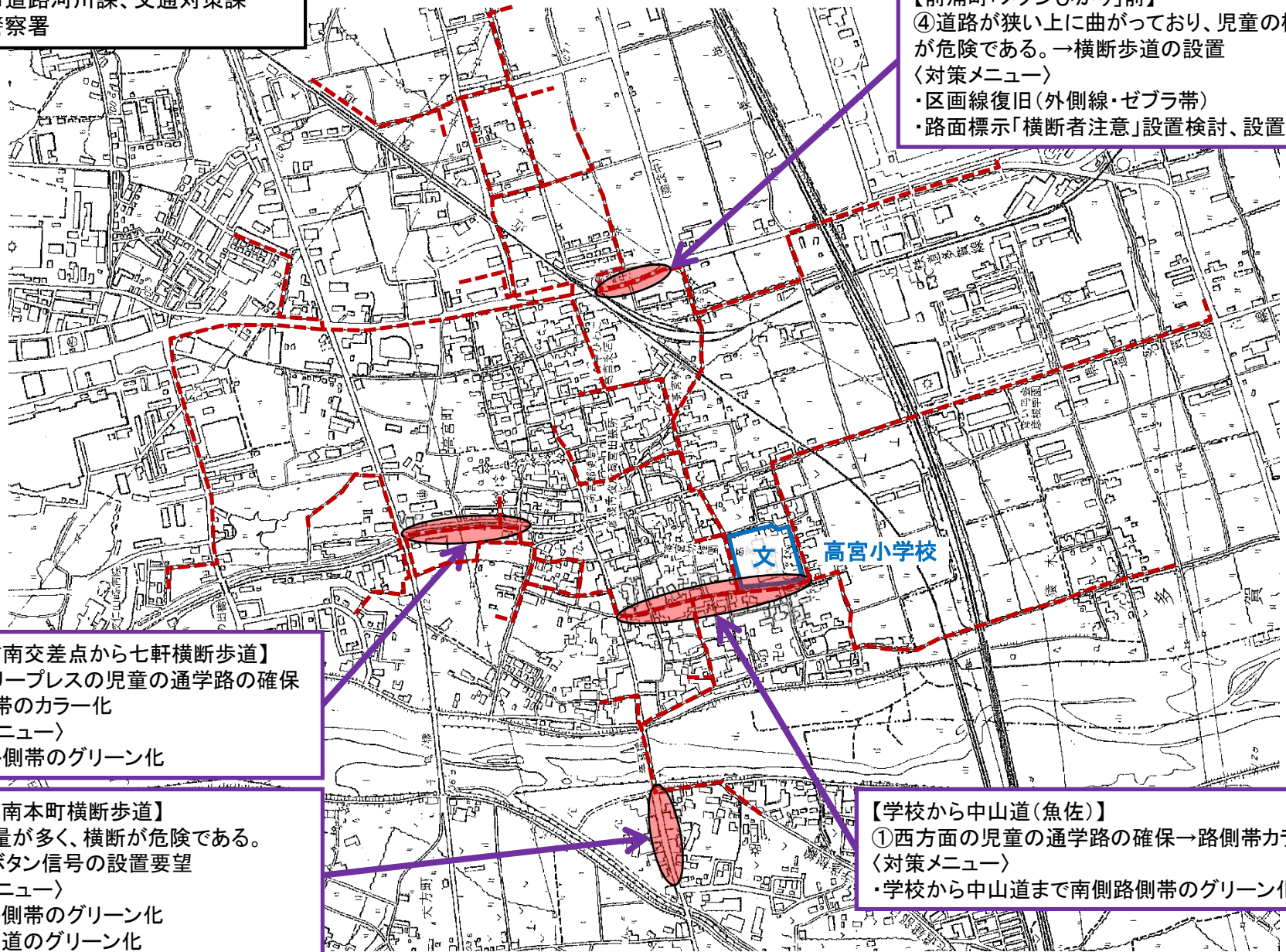


【対策検討メンバー】

- ・教育委員会、小学校
- ・湖東土木事務所道路計画課
- ・彦根市道路河川課、交通対策課
- ・彦根警察署

通学路要対策箇所図(高宮小学校)

- : 通学路(学校指定)
- : 要対策箇所



【前浦町「メゾンひかり」前】

- ④道路が狭い上に曲がっており、児童の横断が危険である。→横断歩道の設置
〈対策メニュー〉
- ・区画線復旧(外側線・ゼブラ帯)
 - ・路面標示「横断者注意」設置検討、設置困難

【高宮町南交差点から七軒横断歩道】

- ②ホーリープレスの児童の通学路の確保
→路側帯のカラー化
〈対策メニュー〉
- ・北側路側帯のグリーン化

【中山道南本町横断歩道】

- ③交通量が多く、横断が危険である。
→押しボタン信号の設置要望
〈対策メニュー〉
- ・西側路側帯のグリーン化
 - ・横断歩道のグリーン化

【学校から中山道(魚佐)】

- ①西方面の児童の通学路の確保→路側帯カラー化
〈対策メニュー〉
- ・学校から中山道まで南側路側帯のグリーン化

【対策検討メンバー】

- ・教育委員会、小学校
- ・湖東土木事務所道路計画課
- ・彦根市道路河川課、交通対策課
- ・彦根警察署

通学路要対策箇所図(稲枝東小学校)

- : 通学路(学校指定)
- : 要対策箇所

【JRガード下及びそれに通じる交差点】

①道路が曲がっており、見通し悪い。
通路が狭く、自転車との接触が懸念される。
(降雪時における問題)

〈対策メニュー〉

- ・市: 横断歩道のグリーン化(2箇所)
グレーチングの取替等を検討する。
- ・学校: 安全指導

【立体交差工事現場 東側交差点】

④工事が進展しておらず、交通量が多く見通しが悪い。信号もなく、道路も曲がっていて安心できない状況である。

〈対策メニュー〉

- ・学校での安全指導

【西肥田信号から聖泉大学まで】

②グリーンベルトが設置済であるが、道幅が狭く、交通量も多いため改良が必要。
5月事故発生。

〈対策メニュー〉

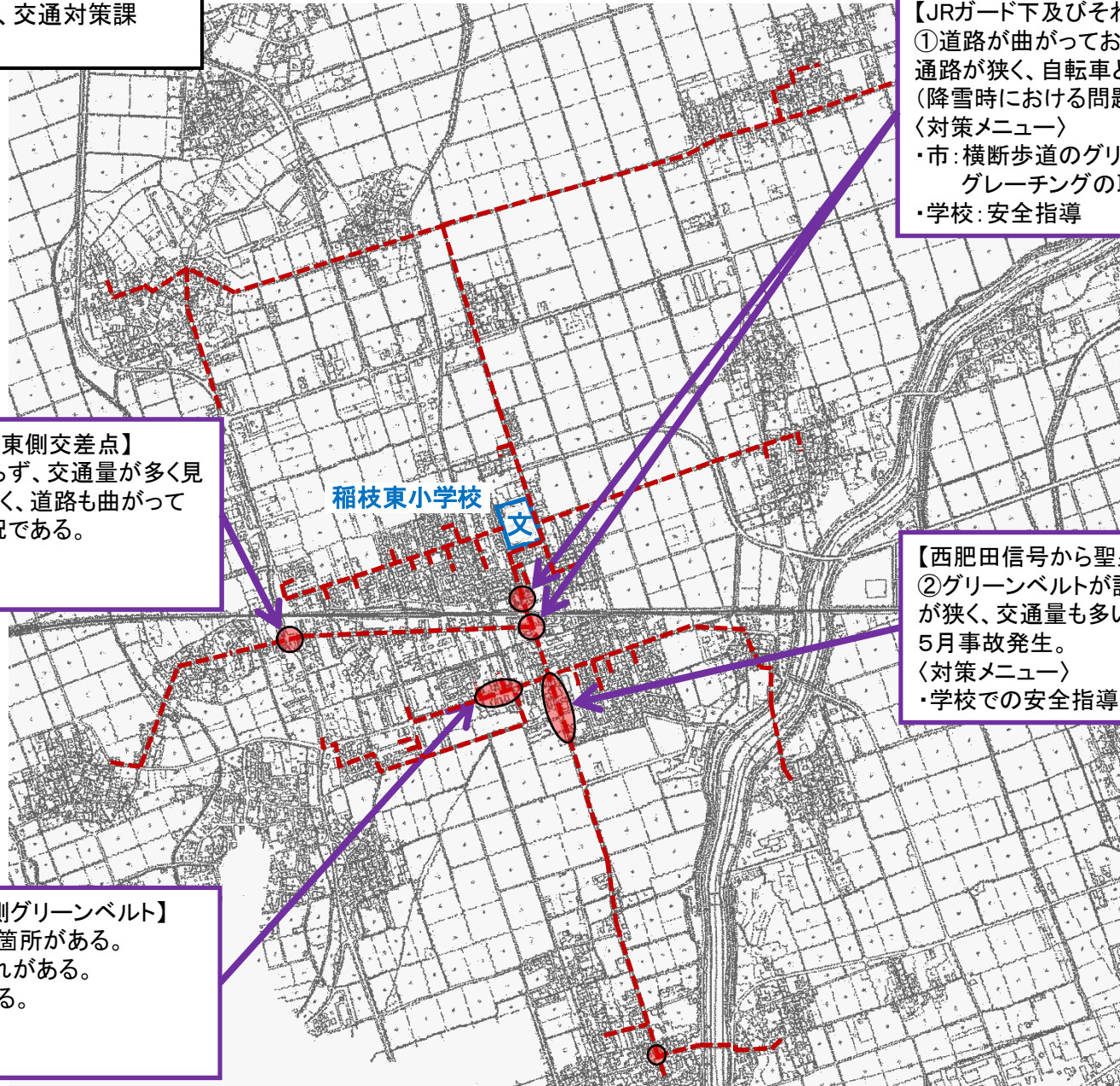
- ・学校での安全指導

【滋賀銀行付近の西側グリーンベルト】

③道幅が極端に狭い箇所がある。
側溝が深く転落の恐れがある。
歩道の延伸が望まれる。

〈対策メニュー〉

- ・転落防止柵の設置

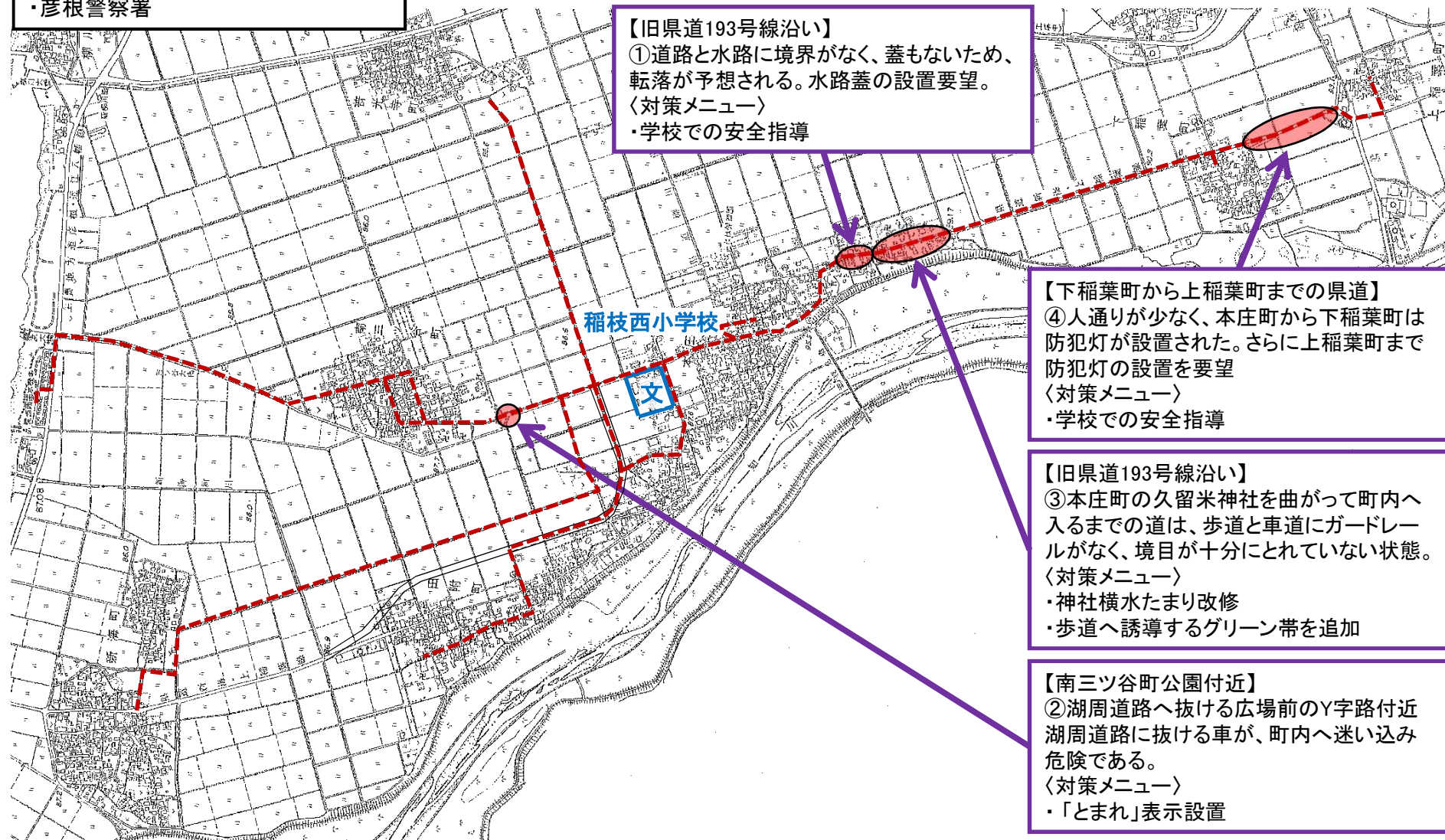


【対策検討メンバー】

- ・教育委員会、小学校
- ・湖東土木事務所道路計画課
- ・彦根市道路河川課、交通対策課
- ・彦根警察署

通学路要対策箇所図(稲枝西小学校)

- : 通学路(学校指定)
- : 要対策箇所



【旧県道193号線沿い】

①道路と水路に境界がなく、蓋もないため、転落が予想される。水路蓋の設置要望。

- 〈対策メニュー〉
- ・学校での安全指導

【下稲葉町から上稲葉町までの県道】

④人通りが少なく、本庄町から下稲葉町は防犯灯が設置された。さらに上稲葉町まで防犯灯の設置を要望

- 〈対策メニュー〉
- ・学校での安全指導

【旧県道193号線沿い】

③本庄町の久留米神社を曲がって町内へ入るまでの道は、歩道と車道にガードレールがなく、境目が十分にとれていない状態。

- 〈対策メニュー〉
- ・神社横水たまり改修
 - ・歩道へ誘導するグリーン帯を追加

【南三ツ谷町公園付近】

②湖周道路へ抜ける広場前のY字路付近湖周道路に抜ける車が、町内へ迷い込み危険である。

- 〈対策メニュー〉
- ・「とまれ」表示設置

【対策検討メンバー】

- ・教育委員会、小学校
- ・湖東土木事務所道路計画課
- ・彦根市道路河川課、交通対策課
- ・彦根警察署

通学路要対策箇所図(稲枝北小学校)

- : 通学路(学校指定)
- : 要対策箇所

【稲枝北小学校前から下岡部】

①道路幅が狭い。白線が薄い。
路側帯のカラー化が途中のため、危険要素が多い。

〈対策メニュー〉

- ・外側線引き直し
- ・西側路側帯のグリーン化
- ・学校前 横断歩道のグリーン化

【上石寺町から下石寺町】

②スピードを出して通行する車多い。
路側帯のグリーン化、ポール設置されているが途中のため危険である。

〈対策メニュー〉

- ・引き続き、下石寺町まで路側帯のグリーン化
- ・上石寺町交差点:ラウンドアバウト

【下西川町自治会館前】

③見通しが悪く危険である。

→横断歩道の設置

または、「通学路・交差点あり」表示を要望。

〈対策メニュー〉

- ・木伐採
- ・路面標示(文字)を検討、設置せず

