







蓮台寺町 農地利用図

(目標地図)

	担い手 ㉗	6.7 ha
	担い手 ㉘	2.3 ha
	担い手 ㉙	0.3 ha
	利用者 ㉚	0.9 ha
	利用者 ㉛	0.7 ha
	検討中	3.0 ha
	地域計画エリア	13.8 ha

